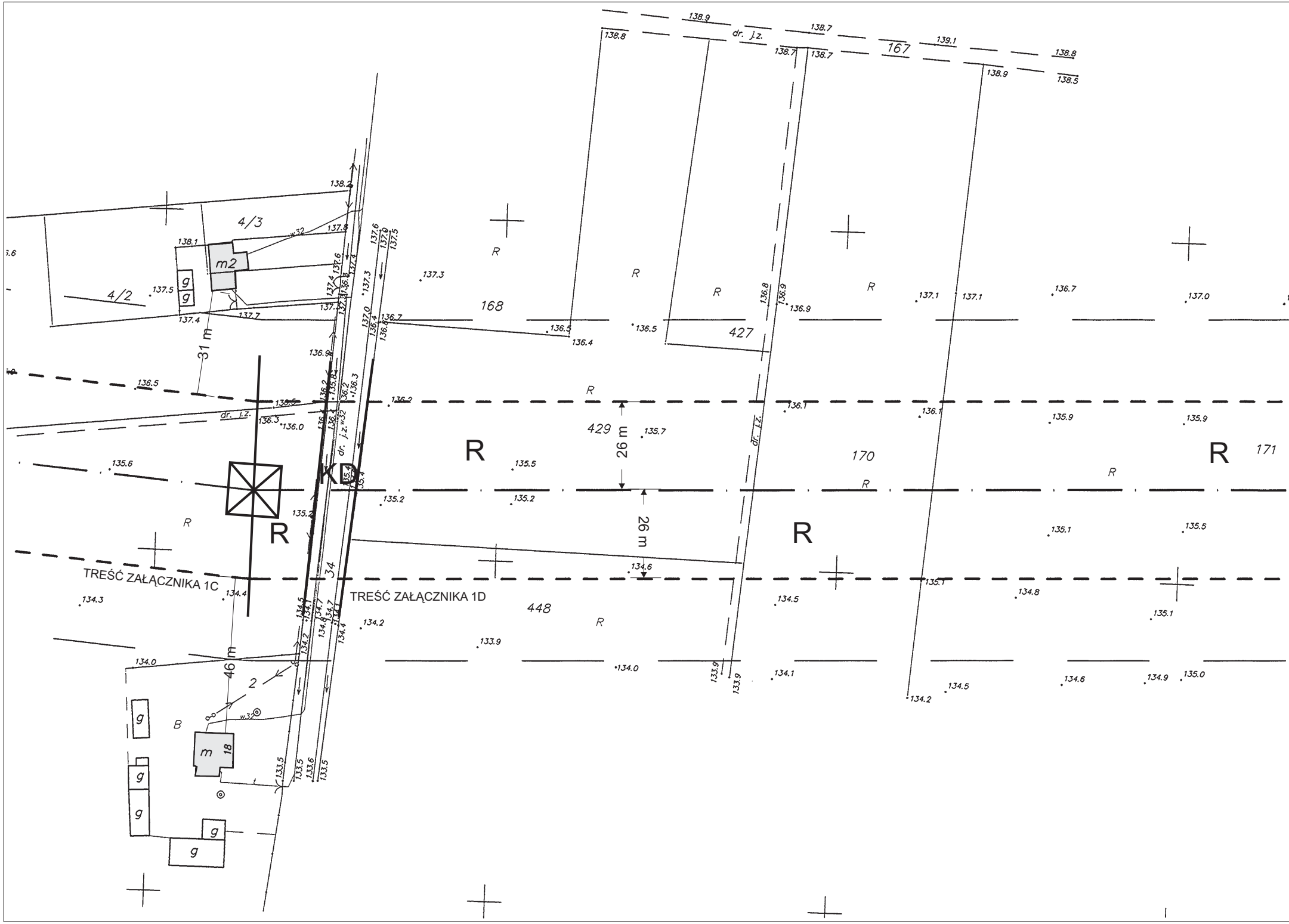
TREŚĆ ZAŁĄCZNIKA 1C
TREŚĆ ZAŁĄCZNIKA 1D
KD
R
R
R
R
R
4/3
4/2
m2
m
18
B
g
168
167
427
429
170
171
448
34
2
31 m
46 m
26 m
26 m
dr. j.z.
dr. j.z.
dr. j.z. w.32
dr. j.z.
w.32
w.32

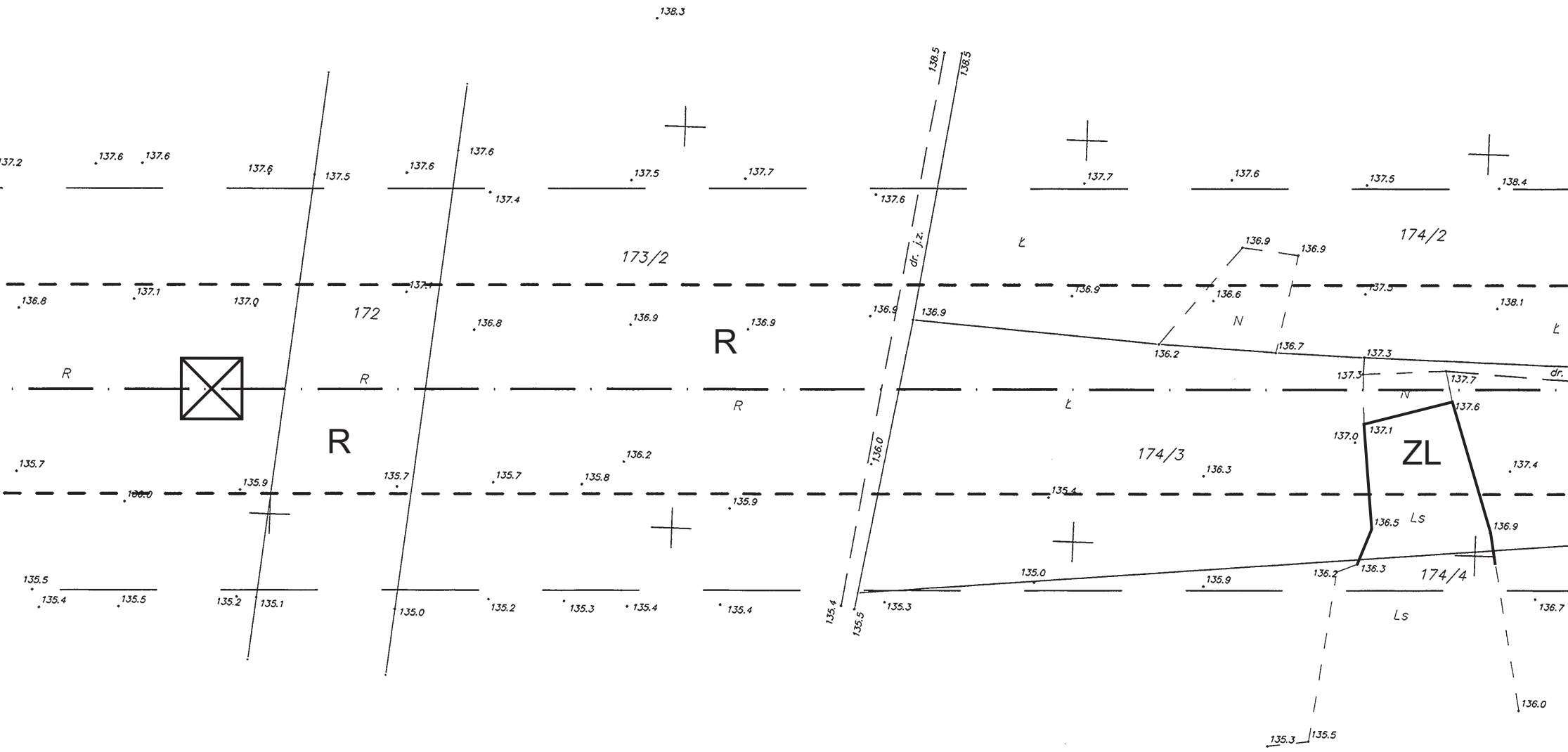
138.3
138.5
138.5
137.2
137.6
137.6
137.6
137.5
137.6
137.6
137.4
137.5
137.7
137.6
137.7
137.6
137.5
138.4
173/2
dr. j.z.
Ł
174/2
136.9
136.9
136.8
137.1
137.0
172
137.1
136.8
136.9
136.9
R
136.9
136.9
136.9
136.6
N
137.5
138.1
Ł
136.2
136.7
137.3
137.3
dr.
137.7
R
R
R
Ł
N
137.6
R
137.0
137.1
ZL
174/3
136.3
137.4
135.7
136.0
135.9
135.7
135.7
135.8
136.2
135.9
135.4
136.0
136.5
Ls
136.9
135.5
135.4
135.5
135.2
135.1
135.0
135.2
135.3
135.4
135.4
135.4
135.5
135.3
135.0
135.9
136.2
136.3
174/4
Ls
136.7
136.0
135.3
135.5

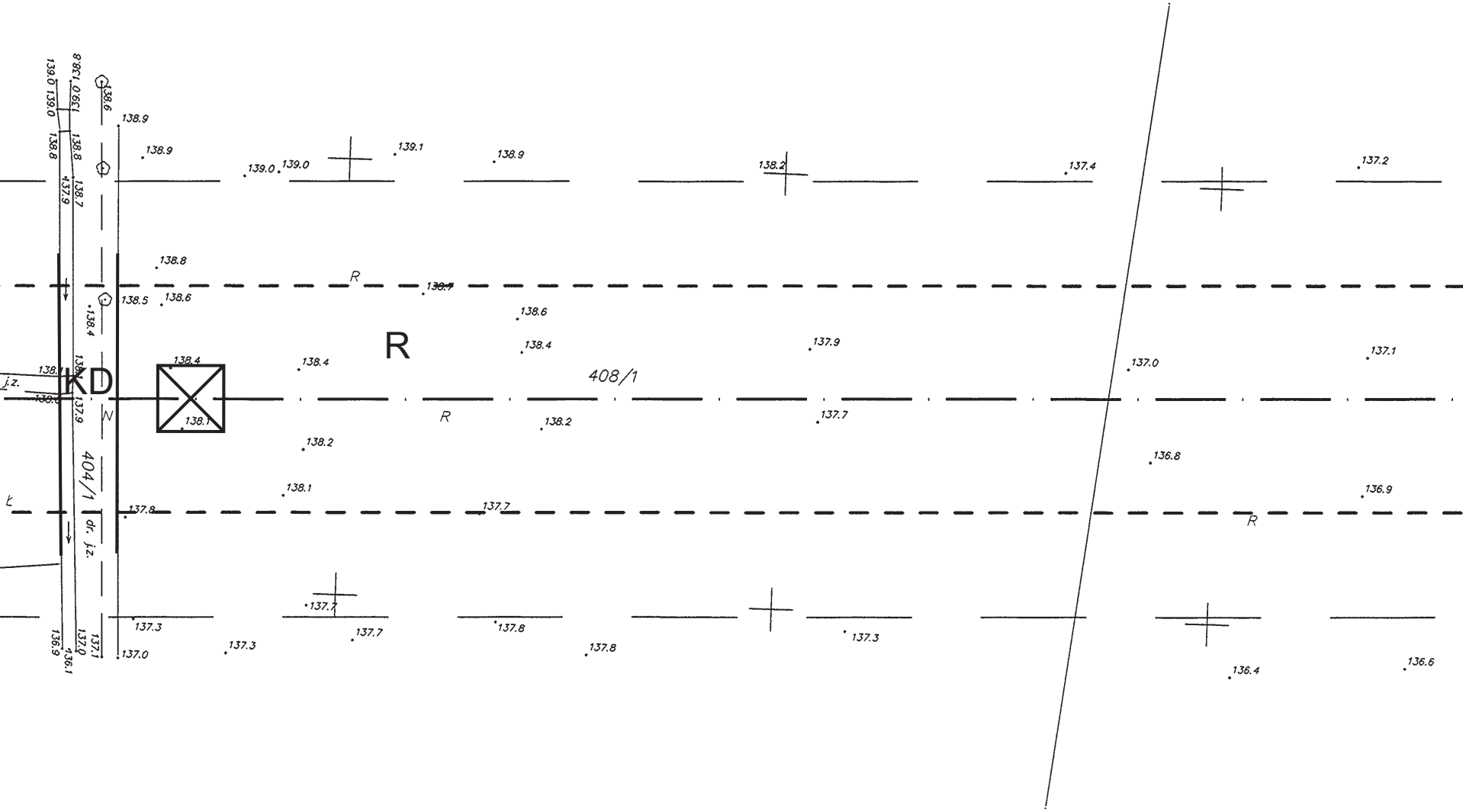
R
R
R
R
KD
408/1
404/1
dr. j.z.
j.z.
138.9
138.9
139.0
139.0
139.1
138.9
138.2
137.4
137.2
138.8
138.7
138.5
138.6
138.6
138.4
138.4
138.4
137.9
137.0
137.1
138.1
137.7
138.2
138.2
136.8
138.1
137.7
137.8
136.9
137.7
137.3
137.7
137.8
137.8
137.3
137.3
137.0
136.4
136.6
139.0
139.0
138.8
138.8
138.6
137.9
138.7
138.4
137.9
136.9
136.1
137.0
137.1

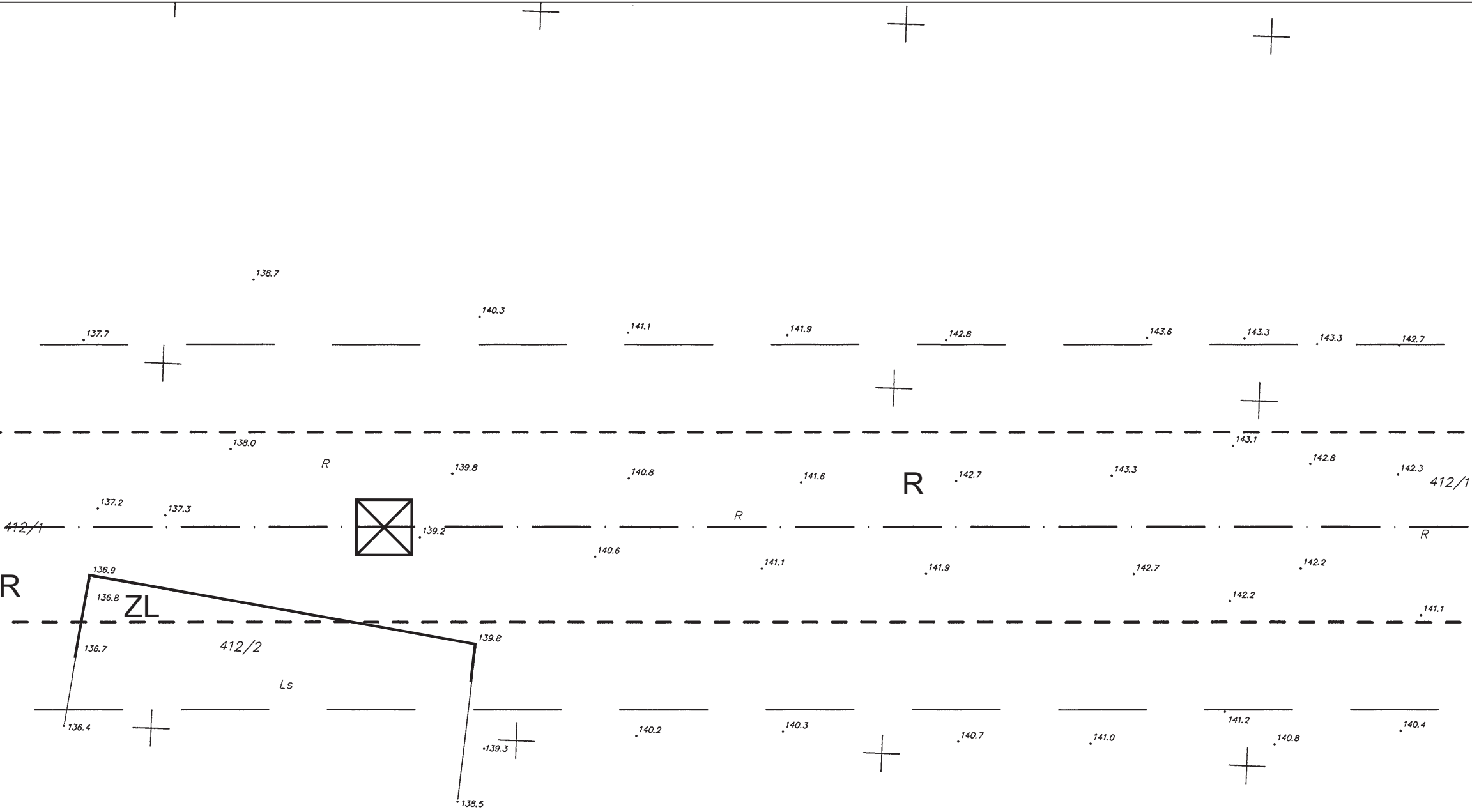
138.7
140.3
137.7
141.1
141.9
142.8
143.6
143.3
143.3
142.7
143.1
138.0
R
139.8
140.8
141.6
R
142.7
143.3
142.8
142.3
412/1
137.2
137.3
~~412/1~~
139.2
R
R
140.6
141.1
141.9
142.7
142.2
136.9
R
136.8
ZL
142.2
141.1
139.8
136.7
412/2
Ls
136.4
141.2
140.2
140.3
140.7
141.0
140.8
140.4
139.3
138.5

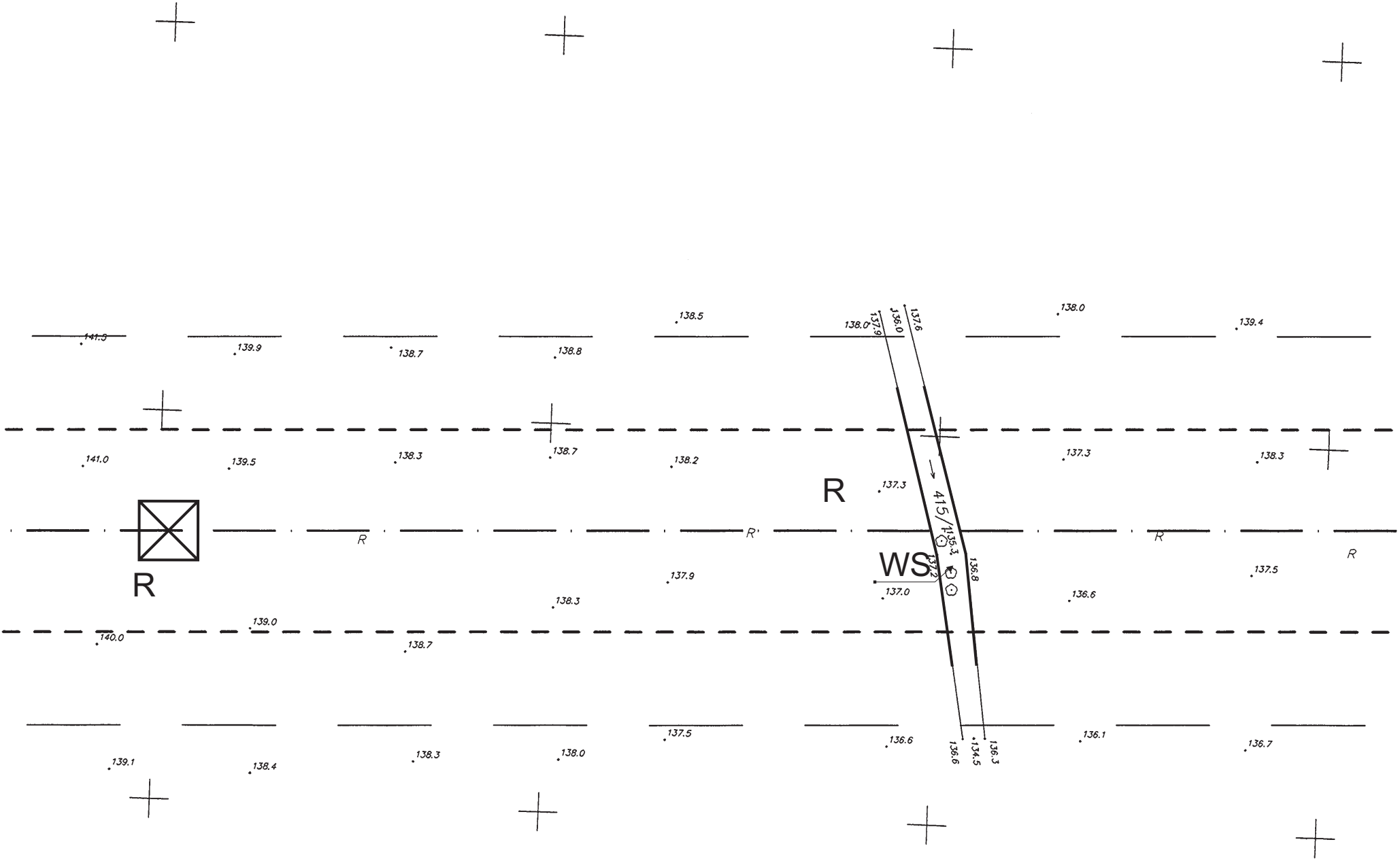
138.5
138.0
138.0
137.9
136.0
137.6
139.4
141.5
139.9
138.7
138.8
141.0
139.5
138.3
138.7
138.2
137.3
138.3
R
137.3
415/1
135.3
R
R'
R
R
R
WS
137.2
136.8
137.9
137.5
137.0
136.6
138.3
139.0
140.0
138.7
137.5
136.6
136.1
136.7
139.1
138.4
138.3
138.0
136.6
134.5
136.3

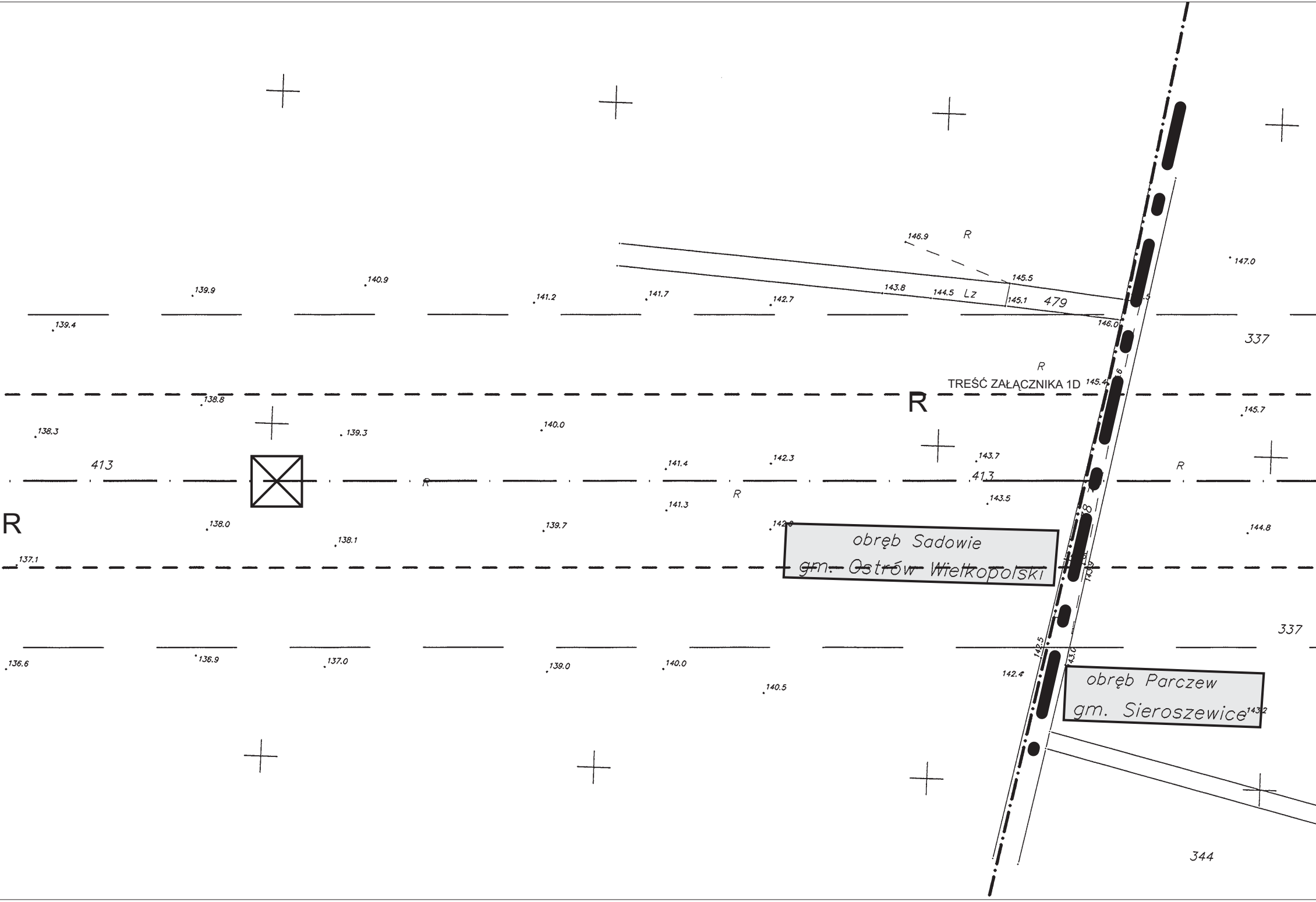
TREŚĆ ZAŁĄCZNIKA 1D
obręb Sadowie
gm. Ostrów Wielkopolski
obręb Parczew
gm. Sieroszewice
R
R
413
413
479
337
337
344
Lz
R
R
R
R
R
146.9
147.0
145.5
143.8
144.5
145.1
146.0
139.9
140.9
141.2
141.7
142.7
139.4
138.8
138.3
139.3
140.0
145.4
145.7
143.7
142.3
141.4
141.3
143.5
138.0
138.1
139.7
144.8
137.1
136.6
136.9
137.0
139.0
140.0
140.5
142.4
142.5
143.0
143.2

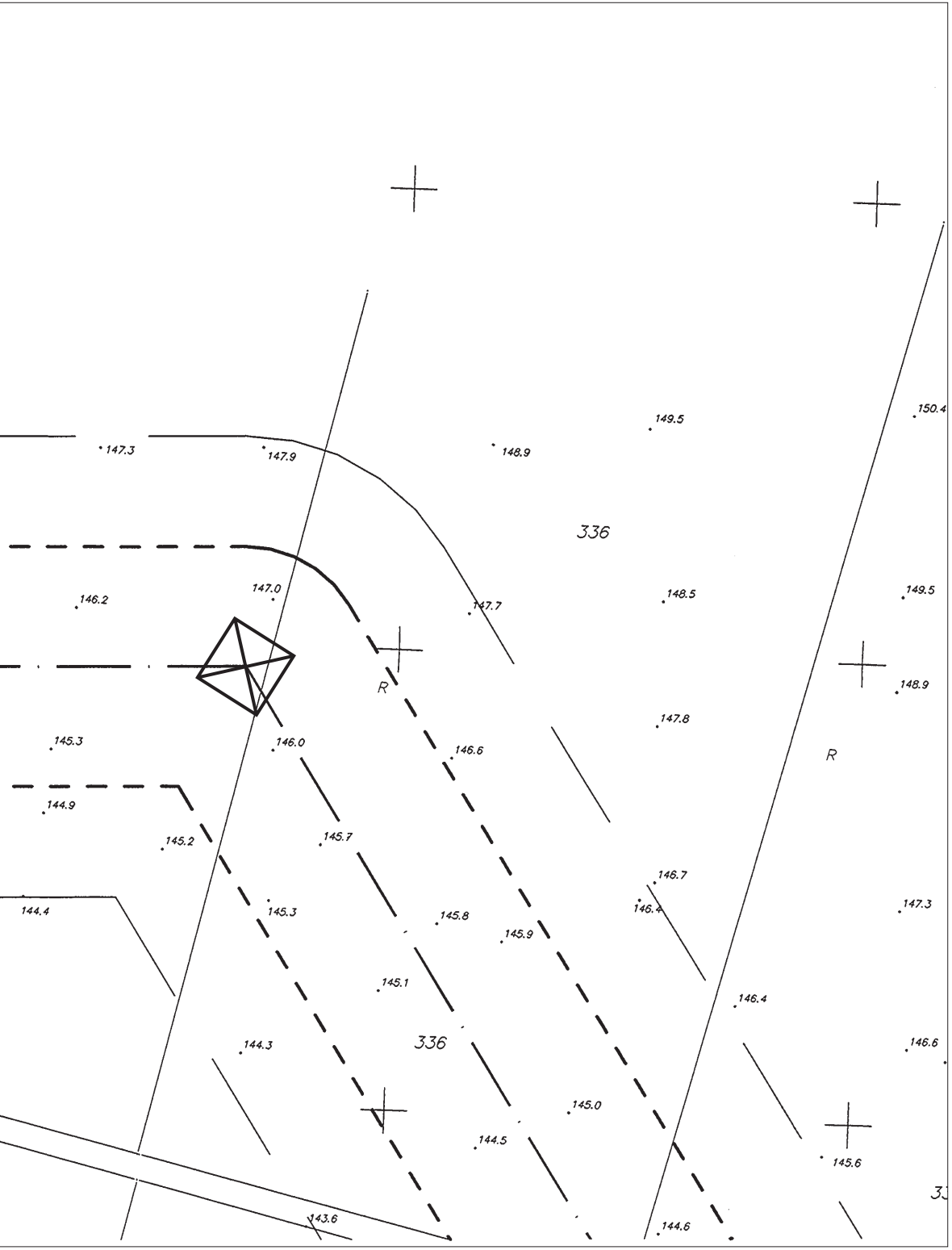
147.3
147.9
148.9
149.5
150.4
336
146.2
147.0
147.7
148.5
149.5
R
148.9
145.3
146.0
146.6
147.8
R
144.9
145.2
145.7
146.7
144.4
145.3
145.8
145.9
146.4
147.3
145.1
146.4
144.3
336
146.6
145.0
144.5
145.6
143.6
144.6
33

MIEJSCOWY PLAN ZAGOSPODAROWANIA PRZESTRZENNEGO GMINY OSTRÓW WIELKOPOLSKI
W CZĘŚCI DOTYCZĄCEJ PRZEBIEGU LINII ELEKTROENERGETYCZNEJ 400 KV
PRZEZ TERENY WSI WYSOKO WIELKIE I SADOWIE

1D

0 25 m 50 m 75 m 100 m

SKALA 1 : 1000

OZNACZENIA

— — —	GRANICA OBSZARU OBJĘTEGO PLANEM MIEJSCOWYM
——— ,	OŚ DWUTOROWEJ LINII ELEKTROENERGETYCZNEJ 400 KV OSTRÓW - ROGOWIEC/TRĘBACZEW
———	LINIE ROZGRANICZAJĄCE TERENY O RÓŻNYM PRZEZNACZENIU
R	TERENY ROLNICZE
KD	TERENY DRÓG PUBLICZNYCH
ZL	LASY
WS	TERENY WÓD POWIERZCHNIOWYCH ŚRÓDLĄDOWYCH
☒	ORIENTACYJNE LOKALIZACJE SŁUPÓW LINII WYSOKIEGO NAPIĘCIA

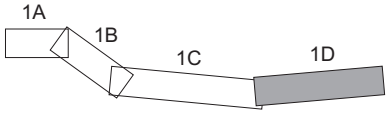

SCHEMAT UKŁADU ZAŁĄCZNIKÓW GRAFICZNYCH

ZAŁĄCZNIK NR 1D DO UCHWAŁY RADY GMINY OSTRÓW WIELKOPOLSKI
NR XXXII/288/2006 Z DNIA 28 czerwca 2006r.
OGŁOSZONEJ W DZ. URZ. WOJ. WLKP.
NR .... POZ. .... Z DNIA ....

"ARCHiPLAN" s.c.
Pl. Asnyka 4/1, 60-832 Poznań
mgr inż. arch. JERZY ZALEWSKI (ZOIU NR Z-185)
mgr ADAM DERC (ZOIU NR Z-169)