

UCHWAŁA Nr XIV/98/2011
RADY GMINY OSTRÓW WIELKOPOLSKI
z dnia 28 października 2011 r.

w sprawie ustalenia wzorów informacji i deklaracji dla celów podatku: od nieruchomości, rolnego oraz leśnego.

Na podstawie art.18 ust. 2 pkt. 8 ustawy z dnia 8 marca 1990 r. o samorządzie gminnym (Dz. U. z 2001 r. Nr 142, poz. 1591; z 2002 r. Nr 23, poz. 220; Nr 62, poz. 558; Nr 113, poz. 984; Nr 153, poz. 1271; Nr 214, poz. 1806; z 2003 r. Nr 80, poz. 717; Nr 162, poz.1568; z 2004 r. Nr 102, poz. 1055; Nr 116, poz. 1203; Nr 167, poz. 1759; z 2005 r. Nr 172, poz. 1441; Nr 175, poz. 1457; z 2006 r. Nr 17, poz. 128; Nr 181, poz.1337; z 2007 r. Nr 48, poz. 327; Nr 138, poz.974; Nr 173, poz. 1218; z 2008 r. Nr 180, poz.1111; Nr 223, poz. 1458, z 2009 r. Nr 52, poz.420; Nr 157, poz. 1241; z 2010 r. Nr 28 poz. 142; Nr 28, poz. 146; Nr 40, poz. 230; Nr 106, poz. 675; z 2011 r. Nr 21 poz. 113, Nr 117 poz. 679, Nr 134 poz. 772, Nr 149 poz.887) art. 6a ust. 11 ustawy z dnia 15 listopada 1984 r. o podatku rolnym (Dz. U. z 2006 r. Nr 136 poz. 969, Nr 191, poz. 1412, Nr 245, poz. 1775, Nr 249 poz. 1825; z 2007 r. Nr 109, poz.747; z 2008 r. Nr 116, poz. 730, Nr 237, poz. 1655; z 2009 r. Nr 56, poz. 458; z 2010 r. Nr 96, poz. 620, Nr 226, poz. 1475) art.6 ust.13 ustawy z dnia 12 stycznia 1991 r. o podatkach i opłatach lokalnych Dz. U. z 2010 Nr 95 poz. 613, Nr 96, poz. 620, Nr 225, poz. 1461, Nr 226, poz. 475; z 2011 r. Nr 53, poz. 2732, Nr 117, poz. 677, Nr 171, poz. 1016) oraz art.6 ust.9 ustawy z dnia 30 października 2002 r. o podatku leśnym (Dz. U. Nr 200, poz.1682, Nr 216, poz.1826; z 2005 r. Nr 143 poz. 1199, Nr 164, poz.1365, Nr 179 poz. 1484; z 2006 r. Nr 245, poz. 1775, Nr 249, poz. 1825; z 2008 r. Nr 116, poz. 730; z 2009 r. Nr 56, poz. 458; z 2010 r. Nr 96, poz. 620, Nr 226, poz. 1475, Nr 127, poz. 858, Nr 167, poz. 1131, Nr 182, poz. 1228, Nr 197, poz. 1306, Nr 226, poz. 1475) - uchwała się, co następuje:

§ 1. Określa się wzór informacji w sprawie podatku od nieruchomości, rolnego, leśnego stanowiący załącznik Nr 1 do niniejszej uchwały.

§ 2. Określa się wzór deklaracji na podatek od nieruchomości stanowiący załącznik Nr 2 do niniejszej uchwały.

§ 3. Określa się wzór deklaracji na podatek rolny stanowiący załącznik Nr 3 do niniejszej uchwały.

§ 4. Określa się wzór deklaracji na podatek leśny stanowiący załącznik Nr 4 do niniejszej uchwały.

§ 5. Traci moc uchwała Nr XXVII/233/2005 Rady Gminy Ostrów Wielkopolski z dnia 24 listopada 2005 r. w sprawie ustalenia wzorów informacji i deklaracji dla celów podatku: od nieruchomości, rolnego oraz leśnego.

§ 6. Uchwała wchodzi w życie po upływie 14 dni od dnia jej ogłoszenia w Dzienniku Urzędowym Województwa Wielkopolskiego z mocą obowiązującą od 1 stycznia 2012 r.



PRZEWODNICZĄCY
Rady Gminy
Piotr Śniegowski

UZASADNIENIE

Z przepisów ustaw , to jest z :

- art. 6 ust. 13 ustawy o podatkach i opłatach lokalnych
- art. 6a ust. 11 ustawy o podatku rolnym
- art.6 ust. 9 ustawy o podatku leśnym

wynika obowiązek uchwalenia wzorów informacji i deklaracji podatkowych dla wyżej wymienionych podatków przez Radę Gminy.

Przedłożona uchwała jest wykonaniem ciążącego na Radzie Gminy obowiązku a zawarte w niej wzory druków zawierają zapisy wynikające ze zmian przepisów prawa

WÓJT

Piotr Kuroszczyk

I-NRL

INFORMACJA W SPRAWIE PODATKU OD NIERUCHOMOŚCI, ROLNEGO, LEŚNEGO

na

| |
|--------|
| 2. Rok |
| |

Podstawa prawna: Ustawa z dnia 12 stycznia 1991 r. o podatkach i opłatach lokalnych (niniejsza ustawa dokonuje w zakresie swojej regulacji wdrożenia następujących dyrektyw Wspólnot Europejskich: 1) dyrektywy 92/106/EWG z dnia 7 grudnia 1992 r. w sprawie ustanowienia wspólnych zasad dla niektórych typów transportu kombinowanego towarów między państwami członkowskimi (Dz. Urz. WE L 368 z 17.12.1992), 2) dyrektywy 1999/62/WE z dnia 17 czerwca 1999 r. w sprawie pobierania opłat za użytkowanie niektórych typów infrastruktury przez pojazdy ciężarowe (Dz. Urz. WE L 187 z 20.07.1999). Dane dotyczące ogłoszenia aktów prawa Unii Europejskiej, zamieszczone w niniejszej ustawie – z dniem uzyskania przez Rzeczpospolitą Polską członkostwa w Unii Europejskiej – dotyczą ogłoszenia tych aktów w Dzienniku Urzędowym Unii Europejskiej – wydanie specjalne; tekst jedn. Dz. U. z 2002 r. Nr 9, poz. 84 ze zm.).

Składający: Formularz przeznaczony dla osób fizycznych będących właścicielami nieruchomości lub obiektów budowlanych, posiadaczami samodzielnymi nieruchomości lub obiektów budowlanych, użytkownikami wieczystymi gruntów, posiadaczami nieruchomości lub ich części albo obiektów budowlanych lub ich części, stanowiących własność Skarbu Państwa lub jednostki samorządu terytorialnego.

Termin składania: W terminie 14 dni od zaistnienia okoliczności mających wpływ na powstanie, bądź wygaśnięcie obowiązku podatkowego lub zaistnienia zdarzenia mającego wpływ na wysokość podatku.

Miejsce składania: Wójt Gminy Ostrów Wielkopolski właściwy ze względu na miejsce położenia przedmiotów opodatkowania.

A. MIEJSCE SKŁADANIA INFORMACJI

3. Wójt Gminy
Adres: Ostrów Wielkopolski Al. Powstańców Wielkopolskich 12

B. DANE SKŁADAJĄCYCH INFORMACJĘ

B.1 DANE IDENTYFIKACYJNE

4. Rodzaj własności, posiadania (zaznaczyć właściwą kratkę)
 1. właściciel 2. współwłaściciel 3. posiadacz samoistny 4. współposiadacz samoistny 5. użytkownik wieczysty
 6. współużytkownik wieczysty 7. posiadacz zależny (np. dzierżawca, najemca) 8. współposiadacz zależny (np. dzierżawca, najemca)

5. Miejsce/a (adres/y) położenia przedmiotów opodatkowania oraz identyfikatory/ działek, budynków, lokali (Uwaga! Wykazuje się odrębnie dla każdej nieruchomości)

6. Numer/y księgi wieczystej lub zbioru/ów dokumentów oraz nazwa sądu, w którym prowadzona jest księga wieczysta lub zbiór dokumentów (Uwaga! Wykazuje się odrębnie dla każdej nieruchomości)

7. Nazwisko, pierwsze imię, drugie imię:

7A. Nazwisko, pierwsze imię, drugie imię:

8. Imię ojca, imię matki

8A. Imię ojca, imię matki,

9. Data urodzenia ,numer PESEL

9A. Data urodzenia ,numer PESEL

10. Numer identyfikacji podatkowej NIP

10A. Numer identyfikacji podatkowej NIP

B.2 ADRES ZAMIESZKANIA

11. Kraj

12. Województwo

13. Powiat

14. Gmina

15. Ulica

16. Numer domu / Numer lokalu

17. Miejscowość

18. Kod pocztowy

19. Poczta

C. RODZAJ DZIAŁALNOŚCI GOSPODARCZEJ symbol (5 znaków) wg PKD 2007

Przeważający

D. OKOLICZNOŚCI POWODUJĄCE KONIECZNOŚĆ ZŁOŻENIA INFORMACJI

Okoliczności (zaznaczyć właściwą kratkę)

1. informacja składana po raz pierwszy

2. korekta uprzednio złożonej informacji (wykazu)


I. PODATEK OD NIERUCHOMOŚCI

| E. DANE DOTYCZĄCE PRZEDMIOTÓW OPODATKOWANIA (z wyjątkiem zwolnionych) | | |
|--|--|----------------------|
| E.1 POWIERZCHNIA GRUNTÓW (Uwaga! Wykazujemy z dokładnością do 1 m kw.) | | |
| | 1. związanych z prowadzeniem działalności gospodarczej, bez względu na sposób zakwalifikowania w ewidencji gruntów i budynków | m ² |
| | 2. pod jeziorami, zajętych na zbiorniki wodne retencyjne lub elektrowni wodnych | ha |
| | 3. pozostałe grunty, w tym zajęte na prowadzenie odpłatnej statutowej działalności pożytku publicznego przez organizacje pożytku publicznego | m ² |
| E.2 POWIERZCHNIA UŻYTKOWA BUDYNKÓW LUB ICH CZĘŚCI (*) | | |
| | 1. mieszkalnych – ogółem |m ² |
| | w tym: | |
| | - kondygnacji o wysokości powyżej 2,20 m | m ² |
| | - kondygnacji o wysokości od 1,40 do 2,20 m / zaliczyć 50 % powierzchni/ | m ² |
| * Do powierzchni użytkowej budynku lub jego części należy zaliczyć powierzchnię mierzoną, po wewnętrznej długości ścian na wszystkich kondygnacjach, z wyjątkiem powierzchni klatek schodowych oraz szybów dźwigowych. Za kondygnację uważa się również garaże podziemne, piwnice, sutereny i poddasza użytkowe. | | |
| | 2. związanych z prowadzeniem działalności gospodarczej oraz od części budynków mieszkalnych zajętych na prowadzenie działalności gospodarczej ogółem | m ² |
| | w tym: | |
| | - kondygnacji o wysokości powyżej 2,20 m | m ² |
| | - kondygnacji o wysokości od 1,40 do 2,20 m / zaliczyć 50 % powierzchni/ | m ² |
| | 3. zajęte na prowadzenie działalności gospodarczej w zakresie obrotu kwalifikowanym materiałem siewnym ogółem | m ² |
| | w tym: | |
| | - kondygnacji o wysokości powyżej 2,20 m | m ² |
| | - kondygnacji o wysokości od 1,40 do 2,20 m / zaliczyć 50 % powierzchni/ | m ² |
| | 4. zajęte na prowadzenie działalności gospodarczej w zakresie świadczenia usług medycznych ogółem | m ² |
| | w tym: | |
| | - kondygnacji o wysokości powyżej 2,20 m | m ² |
| | - kondygnacji o wysokości od 1,40 do 2,20 m / zaliczyć 50 % powierzchni/ | m ² |
| | 5. pozostałych ogółem, w tym zajęte na prowadzenie odpłatnej statutowej działalności pożytku publicznego przez organizacje pożytku publicznego | m ² |
| | w tym: | |
| | - kondygnacji o wysokości powyżej 2,20 m | m ² |
| | - kondygnacji o wysokości od 1,40 do 2,20 m / zaliczyć 50 % powierzchni/ | m ² |
| E.3 BUDOWLE | | |
| | 1. budowle – wartość w zł. (wartość, o której mowa w przepisach o podatkach dochodowych) | |
| F. INFORMACJA O PRZEDMIOTACH ZWOLNIONYCH | | |
| | 1. budynki gospodarcze lub ich części położone na gruntach gospodarstw rolnych służące wyłącznie działalności rolniczej | m2 |
| | 2. inne / podać rodzaj , powierzchnię gruntów , budynków , budowli zwolnionych oraz przepis prawa – z jakiego tytułu występuje zwolnienie |m2 |

| I. ULGI W PODATKU ROLNYM OD GRUNTÓW | |
|--|--|
| 1. z tytułu nabycia lub przyjęcia w zagospodarowanie gruntów | |
| 2. inwestycyjne | |
| 3. inne | |
| Razem | |

III. PODATEK LEŚNY

| I. POWIERZCHNIA LASU W HEKTARACH (z dokładnością do czterech miejsc po przecinku) | |
|---|---|
| - wynikająca z ewidencji gruntów i budynków | |
| - zwolniona od podatku leśnego w tym: a) lasy z drzewostanem do 40 lat b) inne (podać rodzaj, powierzchnię gruntów zwolnionych oraz przepis prawa z jakiego tytułu występuje zwolnienie | |
| - podlegająca opodatkowaniu | |
| W tym: lasy ochronne oraz lasy wchodzące w skład rezerwatów przyrody i parków narodowych | |
| K. OŚWIADCZENIE I PODPIS SKŁADAJĄCEGO / OSOBY REPREZENTUJĄCEJ SKŁADAJĄCEGO Upředzony/a o odpowiedzialności karnej z art. 233 § 1 Kodeksu Karnego oświadczam, że podane przeze mnie dane są zgodne z prawdą. | |
| Imię | Nazwisko |
| Data wypełnienia (dzień – miesiąc – rok) | Podpis (pieczęć) oraz telefon składającego / osoby reprezentującej składającego |

PRZEWODNICZĄCY
Rady Gminy

Piotr Śniegowski

I. Numer Identyfikacji Podatkowej składającego deklarację

Załącznik Nr 2
do Uchwały Rady Gminy Ostrów Wielkopolski
Nr XIV/98/2011 z dnia 28 października 2011r.

DN - 1

DEKLARACJA NA PODATEK OD NIERUCHOMOŚCI

2. Rok

na

Podstawa prawna: Ustawa z dnia 12 stycznia 1991 r. o podatkach i opłatach lokalnych (niniejsza ustawa dokonuje w zakresie swojej regulacji wdrożenia następujących dyrektyw Wspólnot Europejskich: 1) dyrektywy 92/106/EWG z dnia 7 grudnia 1992 r. w sprawie ustanowienia wspólnych zasad dla niektórych typów transportu kombinowanego towarów między państwami członkowskimi (Dz. Urz. WE L 368 z 17.12.1992), 2) dyrektywy 1999/62/WE z dnia 17 czerwca 1999 r. w sprawie pobierania opłat za użytkowanie niektórych typów infrastruktury przez pojazdy ciężarowe (Dz. Urz. WE L 187 z 20.07.1999). Dane dotyczące ogłoszenia aktów prawa Unii Europejskiej, zamieszczone w niniejszej ustawie – z dniem uzyskania przez Rzeczpospolitą Polską członkostwa w Unii Europejskiej – dotyczą ogłoszenia tych aktów w Dzienniku Urzędowym Unii Europejskiej – wydanie specjalne; tekst jedn. Dz.U. z 2002 r. Nr 9, poz. 84 ze zm.).

Składający: Formularz przeznaczony dla osób prawnych, jednostek organizacyjnych oraz spółek nie mających osobowości prawnej będących właścicielami nieruchomości lub obiektów budowlanych, posiadaczami samoistnymi nieruchomości lub obiektów budowlanych, użytkownikami wieczystymi gruntów, posiadaczami nieruchomości lub ich części albo obiektów budowlanych lub ich części, stanowiących własność Skarbu Państwa lub jednostki samorządu terytorialnego oraz dla osób fizycznych będących współwłaścicielami lub współposiadaczami z osobami prawnymi, bądź z innymi jednostkami organizacyjnymi nie posiadającymi osobowości prawnej lub z spółkami nie posiadającymi osobowości prawnej, z wyjątkiem osób tworzących wspólnotę mieszkaniową.

Termin składania: Do 31 stycznia każdego roku podatkowego; w terminie 14 dni od zaistnienia okoliczności mających wpływ na powstanie, bądź wygaśnięcie obowiązku podatkowego lub zaistnienia zdarzeń mających wpływ na wysokość podatku.

Miejsce składania: Wójt Gminy Ostrów Wielkopolski. właściwy ze względu na miejsce położenia przedmiotów opodatkowania.

A. MIEJSCE SKŁADANIA DEKLARACJI

3. Wójt Gminy Ostrów Wielkopolski

Adres: Ostrów Wielkopolski Al. Powstańców Wielkopolskich 12

B. DANE SKŁADAJĄCEGO DEKLARACJĘ (niepotrzebne skreślić)

* - dotyczy składającego deklarację nie będącego osobą fizyczną

** - dotyczy składającego deklarację będącego osobą fizyczną

B.1 DANE IDENTYFIKACYJNE

4. Rodzaj składającego deklarację (zaznaczyć właściwą kratkę)

 1. osoba fizyczna 2. osoba prawna 3. jednostka organizacyjna 4. spółka nie mająca osobowości prawnej

5. Rodzaj własności, posiadania (zaznaczyć właściwą kratkę)

 1. właściciel 2. współwłaściciel 3. posiadacz samoistny 4. współposiadacz samoistny 5. użytkownik wieczysty
 6. współużytkownik wieczysty 7. posiadacz zależny (np. dzierżawca, najemca) 8. współposiadacz zależny (np. dzierżawca, najemca)

6. Miejsce/a (adres/y) położenia przedmiotów opodatkowania oraz identyfikator/ y działek, budynków, lokali (Uwaga! Wykazuje się odrębnie dla każdej nieruchomości)

7. Numer/ y księgi wieczystej lub zbioru/ów dokumentów oraz nazwa sądu, w którym prowadzona jest księga wieczysta lub zbiór dokumentów (Uwaga! Wykazuje się odrębnie dla każdej nieruchomości)

8. Nazwa pełna * / Nazwisko, pierwsze imię, drugie imię**

9. Nazwa skrócona* / imię ojca, imię matki, data urodzenia (Uwaga! Wykazuje się tylko wówczas, gdy osobie fizycznej nie nadano numeru PESEL) **

10. Identyfikator REGON* / Numer PESEL**

B.2 ADRES SIEDZIBY* / ADRES ZAMIESZKANIA**

11. Kraj

12. Województwo

13. Powiat

14. Gmina

15. Ulica

16. Numer domu / Numer lokalu

17. Miejscowość

18. Kod pocztowy

19. Poczta

C. RODZAJ DZIAŁALNOŚCI GOSPODARCZEJ symbol (5 znaków) wg PKD 2007

Przeważający

D. OKOLICZNOŚCI POWODUJĄCE KONIECZNOŚĆ ZŁOŻENIA DEKLARACJI

20. Okoliczności (zaznaczyć właściwą kratkę)

 1. deklaracja na dany rok 2. korekta deklaracji rocznej 3. wygaśnięcie obowiązku podatkowego
 4. powstanie obowiązku podatkowego w trakcie roku 5. zmiana miejsca zamieszkania lub siedziby

E. DANE DOTYCZĄCE PRZEDMIOTÓW OPODATKOWANIA (z wyjątkiem zwolnionych)

| | Wyszczególnienie | Podstawa opodatkowania | Stawka podatku wynikająca z Uchwały Rady Gminy Ostrów Wlkp. (ogłoszona w Dz. Urz. Woj. Wielkopolskiego w roku poprzedzającym dany rok podatkowy) w zł, gr. | Kwota podatku w zł, gr (należy zaokrąglić do pełnych dziesiątek groszy) |
|--|------------------|------------------------|--|---|
|--|------------------|------------------------|--|---|

E.1 POWIERZCHNIA GRUNTÓW (Uwaga! Wykazujemy z dokładnością do 1 m kw.)

| | | | | |
|--|--|-----------------------------|--------------|--------------|
| | 1. związanych z prowadzeniem działalności gospodarczej, bez względu na sposób zakwalifikowania w ewidencji gruntów i budynków | 21. m ² | 22. | 23. |
| | 2. pod jeziorami, zajętych na zbiorniki wodne retencyjne lub elektrowni wodnych | 24. ha | 25. | 26. |
| | 3. pozostałe grunty, w tym zajęte na prowadzenie odpłatnej statutowej działalności pożytku publicznego przez organizacje pożytku publicznego | 27. m ² | 28. | 29. |

E.2 POWIERZCHNIA UŻYTKOWA BUDYNKÓW LUB ICH CZĘŚCI (*)

| | | | | |
|--|--|---|---------------------------|---------------------------|
| | 1. mieszkalnych - ogółem | 30. m ² | 31. | 32. |
| | w tym: - kondygnacji o wysokości od 1,40 do 2,20 m (zaliczyć 50% powierzchni) - kondygnacji o wysokości powyżej 2,20 m | 33. m ² m ² | 34. | 35. |


* Do powierzchni użytkowej budynku lub jego części należy zaliczyć powierzchnię mierzoną, po wewnętrznej długości ścian na wszystkich kondygnacjach, z wyjątkiem powierzchni klatek schodowych oraz szybów dźwigowych. Za kondygnację uważa się również garaże podziemne, piwnice, sutereny i poddasza użytkowe.

| | | | | |
|--|--|---|---------------------------|---------------------------|
| | 2. związanych z prowadzeniem działalności gospodarczej oraz od części budynków mieszkalnych zajętych na prowadzenie działalności gospodarczej ogółem, w tym: - kondygnacji o wysokości od 1,40 do 2,20 m (zaliczyć 50% powierzchni) - kondygnacji o wysokości powyżej 2,20 m | 36. m ² m ² m ² | 37. | 38. |
| | 3. zajęte na prowadzenie działalności gospodarczej w zakresie obrotu kwalifikowanym materiałem siewnym ogółem, w tym: - kondygnacji o wysokości od 1,40 do 2,20 m (zaliczyć 50% powierzchni) - kondygnacji o wysokości powyżej 2,20 m | 39. m ² m ² m ² | 40. | 41. |
| | 4. związanych z udzielaniem świadczeń zdrowotnych w rozumieniu przepisów o działalności leczniczej, zajętych przez podmioty udzielające tych świadczeń w tym: - kondygnacji o wysokości od 1,40 do 2,20 m (zaliczyć 50% powierzchni) - kondygnacji o wysokości powyżej 2,20 m | 42. m ² m ² m ² | 43. | 44. |
| | 5. pozostałych ogółem, w tym zajęte na prowadzenie odpłatnej statutowej działalności pożytku publicznego przez organizacje pożytku publicznego w tym: - kondygnacji o wysokości od 1,40 do 2,20 m (zaliczyć 50% powierzchni) - kondygnacji o wysokości powyżej 2,20 m | 45. m ² m ² m ² | 46. | 47. |

| | | | |
|--|---|--------------|--------------|
| E.3 BUDOWLE | | | |
| 1. budowle – wartość w zł. (wartość, o której mowa w przepisach o podatkach dochodowych) | 48. | 49. | 50. |
| F. ŁĄCZNA KWOTA PODATKU | | | |
| Kwota podatku* Suma kwot z kol. D (należy zaokrąglić do pełnych złotych) | | | 51. |
| G. INFORMACJA O PRZEDMIOTACH ZWOLNIONYCH (podać powierzchnię, bądź wartość budowli przedmiotów zwolnionych oraz przepis prawa - z jakiego tytułu występuje zwolnienie) | | | |
| H. OŚWIADCZENIE I PODPIS SKŁADAJĄCEGO / OSOBY REPREZENTUJĄCEJ SKŁADAJĄCEGO Oświadczam, że podane przeze mnie dane są zgodne z prawdą. | | | |
| 52. Imię | 53. Nazwisko | | |
| 54. Data wypełnienia (dzień - miesiąc - rok) | 55. Podpis (pieczęć) oraz telefon składającego / osoby reprezentującej składającego | | |
| I. ADNOTACJE ORGANU PODATKOWEGO | | | |
| 56. Uwagi organu podatkowego | | | |
| 57. Identyfikator przyjmującego formularz | 58. Data i podpis przyjmującego formularz | | |

***) Pouczenie:**

W przypadku nie wpłacenia w obowiązujących terminach i ratach kwoty podatku z poz. 51 lub wpłacenia jej w niepełnej wysokości, niniejsza deklaracja stanowi podstawę do wystawienia tytułu wykonawczego, zgodnie z przepisami ustawy z dnia 17 czerwca 1966 r. o postępowaniu egzekucyjnym w administracji (tekst jedn. Dz. U. z 2005 r. Nr 229, poz. 1954, ze zm.).

PRZEWODNICZĄCY
Rady Gminy

Piotr Śniegowski

1. Numer Identyfikacji Podatkowej składającego deklarację

Załącznik Nr 3
do Uchwały Rady Gminy Ostrów Wielkopolski
Nr XIV/98/2011 z dnia 28 października 2011r.

DR – 1

DEKLARACJA NA PODATEK ROLNY

2. Rok

na

Podstawa prawna: Ustawa z dnia 15 listopada 1984 r. o podatku rolnym (tekst jedn. Dz. U. z 1993 r. Nr 94, poz. 431 ze zm.)
Składający: Formularz przeznaczony dla osób prawnych, jednostek organizacyjnych oraz spółek nie mających osobowości prawnej będących właścicielami gruntów, posiadaczami samoistnymi gruntów, użytkownikami wieczystymi gruntów, posiadaczami gruntów stanowiących własność Skarbu Państwa lub jednostki samorządu terytorialnego oraz dla osób fizycznych będących współwłaścicielami lub współposiadaczami z osobami prawnymi, bądź z innymi jednostkami organizacyjnymi nie posiadającymi osobowości prawnej lub ze spółkami nie posiadającymi osobowości prawnej.
Termin składania: Do 31 stycznia każdego roku podatkowego; w terminie 14 dni od zaistnienia okoliczności mających wpływ na powstanie, bądź wygaśnięcie obowiązku podatkowego lub zaistnienia zdarzeń mających wpływ na wysokość podatku.
Miejsce składania: Wójt Gminy Ostrów wielkopolski właściwy ze względu na miejsce położenia gruntów.

A. MIEJSCE SKŁADANIA DEKLARACJI

3. Wójt Gminy Ostrów wielkopolski
Adres :Ostrów Wielkopolski Al. Powstańców Wielkopolskich 12

B. DANE SKŁADAJĄCEGO DEKLARACJĘ (niepotrzebne skreślić)

* - dotyczy składającego deklarację nie będącego osobą fizyczną ** - dotyczy składającego deklarację będącego osobą fizyczną

B.1 DANE IDENTYFIKACYJNE

4. Rodzaj składającego deklarację (zaznaczyć właściwą kratkę)

1. osoba fizyczna 2. osoba prawna 3. jednostka organizacyjna 4. spółka nie mająca osobowości prawnej

5. Rodzaj własności, posiadania (zaznaczyć właściwą kratkę)

1. właściciel 2. współwłaściciel 3. posiadacz samoistny 4. współposiadacz samoistny 5. użytkownik wieczysty
 6. współużytkownik wieczysty 7. posiadacz zależny (np. dzierżawca) 8. współposiadacz zależny (np. dzierżawca)

6. Miejsce/a (adres/y) położenia przedmiotów opodatkowania oraz identyfikator/y działek (Uwaga! Wykazuje się odrębnie dla każdej nieruchomości)

7. Numer/y księgi wieczystej lub zbioru/ów dokumentów oraz nazwa sądu, w którym prowadzona jest księga wieczysta lub zbiór dokumentów (Uwaga! Wykazuje się odrębnie dla każdej nieruchomości)

8. Nazwa pełna* / Nazwisko, pierwsze imię, drugie imię**

9. Nazwa skrócona* / imię ojca, imię matki ,data urodzenia (Uwaga! Wykazuje się tylko wówczas, gdy osobie fizycznej nie nadano numeru PESEL)**

10. Identyfikator REGON* / Numer PESEL**

B.2 ADRES SIEDZIBY* / ADRES ZAMIESZKANIA **

| | | |
|-----------------|------------------|-------------------------------|
| 11. Kraj | 12. Województwo | 13. Powiat |
| 14. Gmina | 15. Ulica | 16. Numer domu / Numer lokalu |
| 17. Miejscowość | 18. Kod pocztowy | 19. Poczta |

C. RODZAJ DZIAŁALNOŚCI GOSPODARCZEJ symbol (5 znaków) wg PKD 2007

Przeważający
_ _ _ _ _

D. OKOLICZNOŚCI POWODUJĄCE KONIECZNOŚĆ ZŁOŻENIA DEKLARACJI

20. Okoliczności (zaznaczyć właściwą kratkę)

1. deklaracja roczna 2. korekta deklaracji rocznej

E. DANE DOTYCZĄCE PRZEDMIOTÓW OPODATKOWANIA (włącznie ze zwolnionymi)

| Klasy użytków wynikające z ewidencji gruntów i budynków | Powierzchnia gruntu w hektarach fizycznych Uwaga! Wykazujemy z dokładnością do 1 m. kw | | | Liczba hektarów przeliczeniowych | Stawka z 1 ha (przeliczeniowego lub fizycznego) w zł,gr | Wymiar podatku rolnego w zł,gr |
|---|---|---|--|----------------------------------|---|--------------------------------|
| | Ogółem | Nie podlegające przeliczeniu na ha przeliczeniowe | Podlegające przeliczeniu na hektary przeliczeniowe | | | |
| Grunty orne | | | | | | |
| I | | | | | | |
| II | | | | | | |
| IIIa | | | | | | |
| IIIb | | | | | | |
| IVa | | | | | | |
| IVb | | | | | | |
| V | | | | | | |
| VI | | | | | | |
| VIz | | | | | | |
| Sady | | | | | | |
| I | | | | | | |
| II | | | | | | |
| IIIa | | | | | | |
| IIIb | | | | | | |
| IVa | | | | | | |
| IVb | | | | | | |
| V | | | | | | |
| VI | | | | | | |
| VIz | | | | | | |
| Użytki zielone | | | | | | |
| I | | | | | | |
| II | | | | | | |
| III | | | | | | |
| IV | | | | | | |
| V | | | | | | |
| VI | | | | | | |
| VIz | | | | | | |
| Grunty rolne zabudowane | | | | | | |
| I | | | | | | |
| II | | | | | | |
| IIIa | | | | | | |
| III | | | | | | |
| IIIb | | | | | | |
| IVa | | | | | | |
| IV | | | | | | |
| IVb | | | | | | |
| V | | | | | | |

| | | | | | | | |
|--|---|--|--|--|--|--|--|
| | VI | | | | | | |
| | VIz | | | | | | |
| | Grunty pod stawami | | | | | | |
| | a) zarybione łososiem, trocią, głowacicą, palia i pstrągiem | | | | | | |
| | b) zarybione innymi gatunkami ryb niż w poz. a) | | | | | | |
| | c) grunty pod stawami niezarybionymi | | | | | | |
| | Rowy | | | | | | |
| | Grunty zadrzewione i zakrzaczone położone na UR | | | | | | |
| | I | | | | | | |
| | II | | | | | | |
| | IIIa | | | | | | |
| | III | | | | | | |
| | IIIb | | | | | | |
| | IVa | | | | | | |
| | IV | | | | | | |
| | V | | | | | | |
| | VI | | | | | | |
| | VIz | | | | | | |
| | Razem (bez zwolnień) | | | | | | |

F. INFORMACJA O PRZEDMIOTACH ZWOLNIONYCH

(podać rodzaj, klasę i powierzchnię gruntów zwolnionych oraz przepis prawa - z jakiego tytułu występuje zwolnienie)

| G. ULGI W PODATKU ROLNYM OD GRUNTÓW | | |
|--|--|--|
| | 1. z tytułu nabycia lub objęcia w zagospodarowanie gruntów | |
| | 2. inwestycyjne | |
| | 3. górskie | |
| | 4. inne | |
| | Razem | |

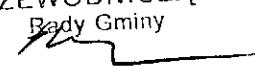
| H. ŁĄCZNA KWOTA PODATKU | | |
|--------------------------------|---|--|
| | Kwota podatku | |
| | Różnica kwot z D-F (należy zaokrąglić do pełnych złotych) | |

I. OŚWIADCZENIE I PODPIS SKŁADAJĄCEGO / OSOBY REPREZENTUJĄCEJ SKŁADAJĄCEGO

Oświadczam, że podane przeze mnie dane są zgodne z prawdą.

| | |
|--|---|
| 21. Imię | 22. Nazwisko |
| 23. Data wypełnienia (dzień – miesiąc - rok) | 24. Podpis (pieczęć) oraz telefon składającego / osoby reprezentującej składającego |
| J. ADNOTACJE ORGANU PODATKOWEGO | |
| 23. Uwagi organu podatkowego | |
| 25. Identyfikator przyjmującego formularz | 26. Data i podpis przyjmującego formularz |

Na podstawie ustawy z dnia 17 czerwca 1996r. o postępowaniu egzekucyjnym w administracji /tekst jednolity Dz. U. z 2005 r. Nr 229, poz. 1954, ze zm. /niniejsza deklaracja stanowi podstawę do wystawienia tytułu wykonawczego.

PRZEWODNICZĄCY
Rady Gminy
Piotr Śniegowski

| | |
|--|---|
| 1. Numer Identyfikacji Podatkowej składającego deklarację | Załącznik Nr 4 do Uchwały Rady Gminy Ostrów Wielkopolski Nr XIV/98/2011 z dnia 28 października 2011r. |
|--|---|

DL-1

DEKLARACJA NA PODATEK LEŚNY

na

| |
|-----------------|
| 2. Rok |
|-----------------|

| | | |
|--|------------------|---------------------------|
| Podstawa prawna: ustawa z dnia 30 października 2002 r. o podatku leśnym (Dz. U. Nr 200, poz. 1682, ze zm.). Składający: Formularz przeznaczony dla osób prawnych, jednostek organizacyjnych oraz spółek nie mających osobowości prawnej będących właścicielami lasów, posiadaczami samoistnymi lasów, użytkownikami wieczystymi lasów, posiadaczami lasów stanowiących własność Skarbu Państwa lub jednostki samorządu terytorialnego oraz dla osób fizycznych będących współwłaścicielami lub współposiadaczami z osobami prawnymi, bądź z innymi jednostkami organizacyjnymi nie posiadającymi osobowości prawnej lub z spółkami nie posiadającymi osobowości prawnej. Termin składania: Do dnia 31 stycznia każdego roku podatkowego; w terminie 14 dni od zaistnienia okoliczności mających wpływ na powstanie, bądź wygaśnięcie obowiązku podatkowego lub zaistnienia zdarzeń mających wpływ na wysokość podatku. Miejsce składania: Wójt Gminy Ostrów Wielkopolski właściwy ze względu na miejsce położenia lasu. | | |
| A. MIEJSCE SKŁADANIA DEKLARACJI | | |
| 3. Wójt Gminy Ostrów Wielkopolski Adres :Ostrów Wielkopolski Al. Powstańców Wielkopolskich 12 | | |
| B. DANE SKŁADAJĄCEGO DEKLARACJĘ (niepotrzebne skreślić) * - dotyczy składającego deklarację nie będącego osobą fizyczną ** - dotyczy składającego deklarację będącego osobą fizyczną | | |
| B.1 DANE IDENTYFIKACYJNE | | |
| 4. Rodzaj składającego deklarację (zaznaczyć właściwą kratkę) <input type="checkbox"/> 1. osoba fizyczna <input type="checkbox"/> 2. osoba prawna <input type="checkbox"/> 3. jednostka organizacyjna <input type="checkbox"/> 4. spółka nie mająca osobowości prawnej | | |
| 5. Rodzaj własności, posiadania (zaznaczyć właściwą kratkę) <input type="checkbox"/> 1. właściciel <input type="checkbox"/> 2. współwłaściciel <input type="checkbox"/> 3. posiadacz samoistny <input type="checkbox"/> 4. współposiadacz samoistny <input type="checkbox"/> 5. użytkownik wieczysty <input type="checkbox"/> 5. współużytkownik wieczysty <input type="checkbox"/> 6. posiadacz zależny (np. dzierżawca) <input type="checkbox"/> 7. współposiadacz zależny (np. dzierżawca) | | |
| 6. Miejsce/a (adres/y) położenia lasu oraz identyfikator/y działek (Uwaga! Wykazuje się odrębnie dla każdej nieruchomości) | | |
| 7. Numer/y księgi wieczystej lub zbioru/ów dokumentów oraz nazwa sądu, w którym prowadzona jest księga wieczysta lub zbiór dokumentów (Uwaga! Wykazuje się odrębnie dla każdej nieruchomości) | | |
| 8. Nazwa pełna* / Nazwisko, pierwsze imię, drugie imię** | | |
| 9. Nazwa skrócona* /Imię ojca, imię matki, data urodzenia (Uwaga! Wykazuje się tylko wówczas, gdy osobie fizycznej nie nadano numeru PESEL) ** | | |
| 10. Identyfikator REGON* / Numer PESEL** | | |
| B.2 ADRES SIEDZIBY* / ADRES ZAMIESZKANIA** | | |
| 11. Kraj | 12. Województwo | 13. Powiat |
| 14. Gmina | 15. Ulica | 16. Nr domu/Nr lokalu |
| 17. Miejscowość | 18. Kod pocztowy | 19. Poczta |
| C. RODZAJ DZIAŁALNOŚCI GOSPODARCZEJ symbol (5 znaków) wg PKD 2007 | | Przeważający _ _ _ _ _ |

D. OKOLICZNOŚCI POWODUJĄCE KONIECZNOŚĆ ZŁOŻENIA DEKLARACJI

20. Okoliczności (zaznaczyć właściwą kratkę)

 1. deklaracja roczna 2. korekta deklaracji rocznej**E. DANE DOTYCZĄCE PRZEDMIOTÓW OPODATKOWANIA (Uwaga! Wykazujemy z dokładnością do 1 m kw.)****Z WYJĄTKIEM ZWOLNIONYCH**

| Wyszczególnienie | Powierzchnia w hektarach fizycznych | Stawka podatku (0,220 m ³ drewna x cena drewna) w zł, gr | Podatek w zł, gr - należy zaokrąglić do pełnych dziesiątek groszy (rubr. 2 x rubr.3) |
|---|-------------------------------------|---|--|
| 1 | 2 | 3 | 4 |
| 1. Lasy ochronne | | | |
| 2. Lasy wchodzące w skład rezerwatów przyrody i parków narodowych | | | |
| 3. Lasy pozostałe (nie wymienione w w. 1 i 2) | | | |
| 4. Razem (w. 1-3) zaokrąglić do pełnych zł. | | | |

F. INFORMACJA O PRZEDMIOTACH ZWOLNIONYCH

(podać powierzchnię zwolnionego lasu oraz przepis prawa - z jakiego tytułu występuje zwolnienie)

1. Lasy z drzewostanem w wieku do 40 lat, podać rok posadzenia /samosiewu/rok

2. Lasy wpisane indywidualnie do rejestru zabytków

3. Użytki ekologiczne

4. Inne zwolnienia od podatku leśnego:

a/
b/
c/**G. OŚWIADCZENIE I PODPIS SKŁADAJĄCEGO / OSOBY REPREZENTUJĄCEJ SKŁADAJĄCEGO**

Oświadczam, że podane przeze mnie dane są zgodne z prawdą.

21. Imię

22. Nazwisko

23. Data wypełnienia (dzień - miesiąc - rok)

24. Podpis (pieczęć) oraz telefon składającego / osoby reprezentującej składającego


H. ADNOTACJE ORGANU PODATKOWEGO

25. Uwagi organu podatkowego

26. Identyfikator przyjmującego formularz

27. Data i podpis przyjmującego formularz

Na podstawie ustawy z dnia 17 czerwca 1966r. o postępowaniu egzekucyjnym w administracji /tekst jednolity Dz. U. z 2005 r. Nr 229, poz. 1954, ze zm./ niniejsza deklaracja stanowi podstawę do wystawienia tytułu wykonawczego.

PRZEWODNICZĄCY
Rady Gminy

Piotr Śniegowski