

**UCHWAŁA Nr XXII/225/2017**  
**Rady Gminy Ostrów Wielkopolski**  
**z dnia 21 lutego 2017 r.**

*w sprawie nadania nazw drogom wewnętrznym w miejscowości Wtórek.*

Na podstawie art. 18 ust 2 pkt 13 ustawy z dnia 8 marca 1990 r. o samorządzie gminnym /Dz. U. z 2016 r., poz. 446 z późn. zm./ w związku z art. 8 ust 1 pkt 1a ustawy z dnia 21 marca 1985 r. o drogach publicznych /Dz. U. z 2016 r., poz. 1440 z późn. zm./ uchwala się, co następuje:

§ 1. Nadaje się nazwę ulicy „**Jezirowa**” drodze wewnętrznej położonej we Wtóрку, stanowiącej działkę o numerze ewidencyjnym 466/71 po uprzednio uzyskanej pisemnej zgodzie właściciela nieruchomości. Granice i położenie ulicy przedstawia mapa stanowiąca załącznik Nr 1 do niniejszej uchwały.

§ 2. Nadaje się nazwę ulicy „**Aleksandra Kowalczyka**” drodze wewnętrznej położonej we Wtóрку, stanowiącej działkę o numerze ewidencyjnym 466/60 po uprzednio uzyskanej pisemnej zgodzie właściciela nieruchomości. Granice i położenie ulicy przedstawia mapa stanowiąca załącznik Nr 2 do niniejszej uchwały.

§ 3. Nadaje się nazwę ulicy „**Relaksowa**” drodze wewnętrznej położonej we Wtóрку, stanowiącej działkę o numerze ewidencyjnym 466/40 po uprzednio uzyskanej pisemnej zgodzie właściciela nieruchomości. Granice i położenie ulicy przedstawia mapa stanowiąca załącznik Nr 3 do niniejszej uchwały.

§ 4. Nadaje się nazwę ulicy „**Brzegowa**” drodze wewnętrznej położonej we Wtóрку, stanowiącej działkę o numerze ewidencyjnym 466/41 po uprzednio uzyskanej pisemnej zgodzie właściciela nieruchomości. Granice i położenie ulicy przedstawia mapa stanowiąca załącznik Nr 4 do niniejszej uchwały.

---

§ 5. Wykonanie uchwały powierza się Wójtowi Gminy Ostrów Wielkopolski.

§ 6. Uchwała wchodzi w życie po upływie 14 dni od dnia ogłoszenia w Dzienniku Urzędowym Województwa Wielkopolskiego.



PRZEWODNICZĄCY  
Rady Gminy  
  
*Piotr Śniegowski*

## UZASADNIENIE

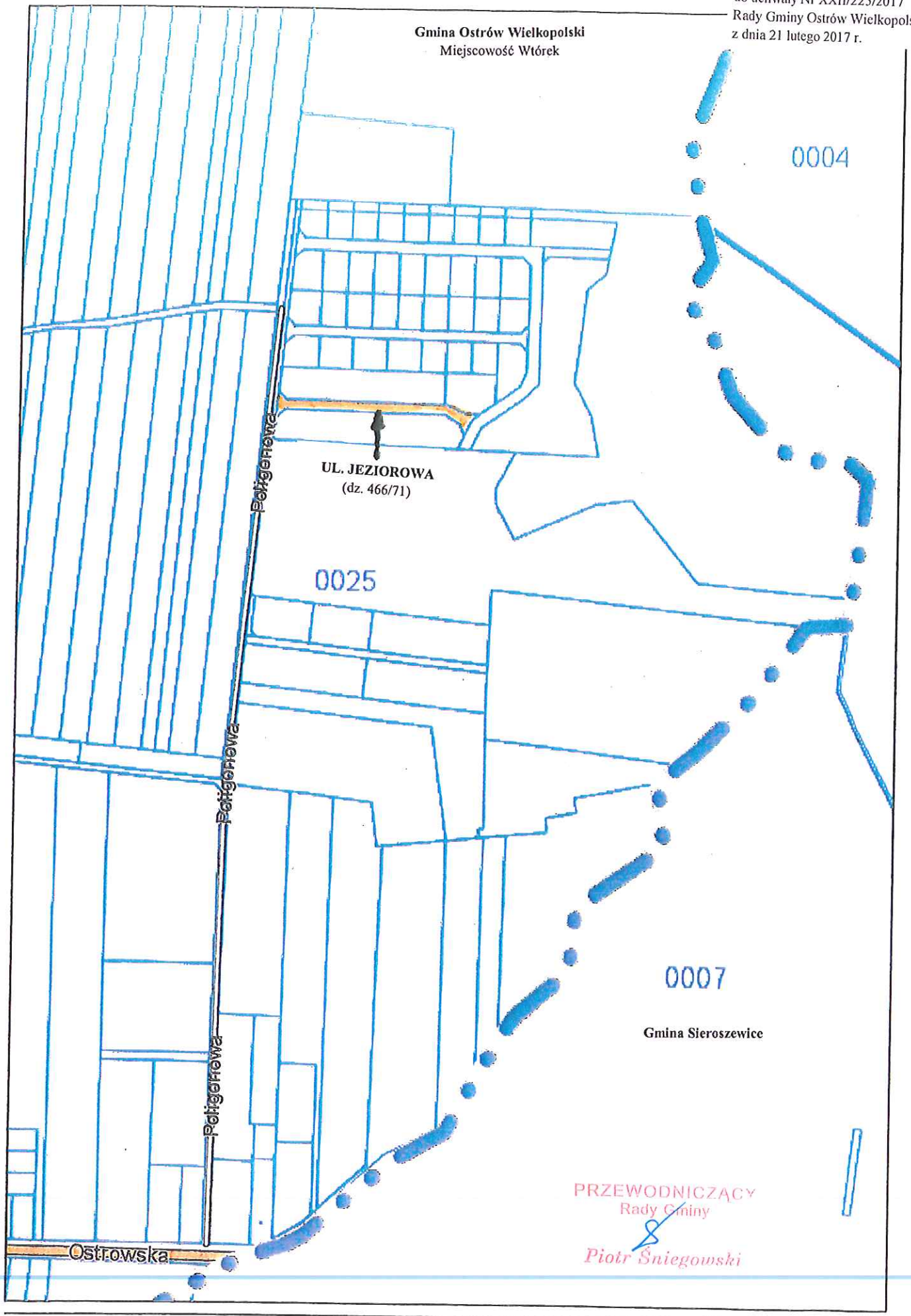
Nazwy dróg wewnętrznych zaproponował właściciel działek Nr 446/40 o pow.0.5827 ha, Nr 466/41 o pow. 0.0766 ha, Nr 446/60 o pow. 0.2604 ha i Nr 466/71 o pow. 01.2192 ha położonych w miejscowości Wtórek. Wszystkie wyżej wymienione działki oznaczone są w ewidencji gruntów i budynków symbolem dr.

Biorąc pod uwagę powyższe podjęcie uchwały jest zasadne.

Wtorek  
Piotr Kłoszczyk



Gmina Ostrów Wielkopolski  
Miejscowość Wtorek



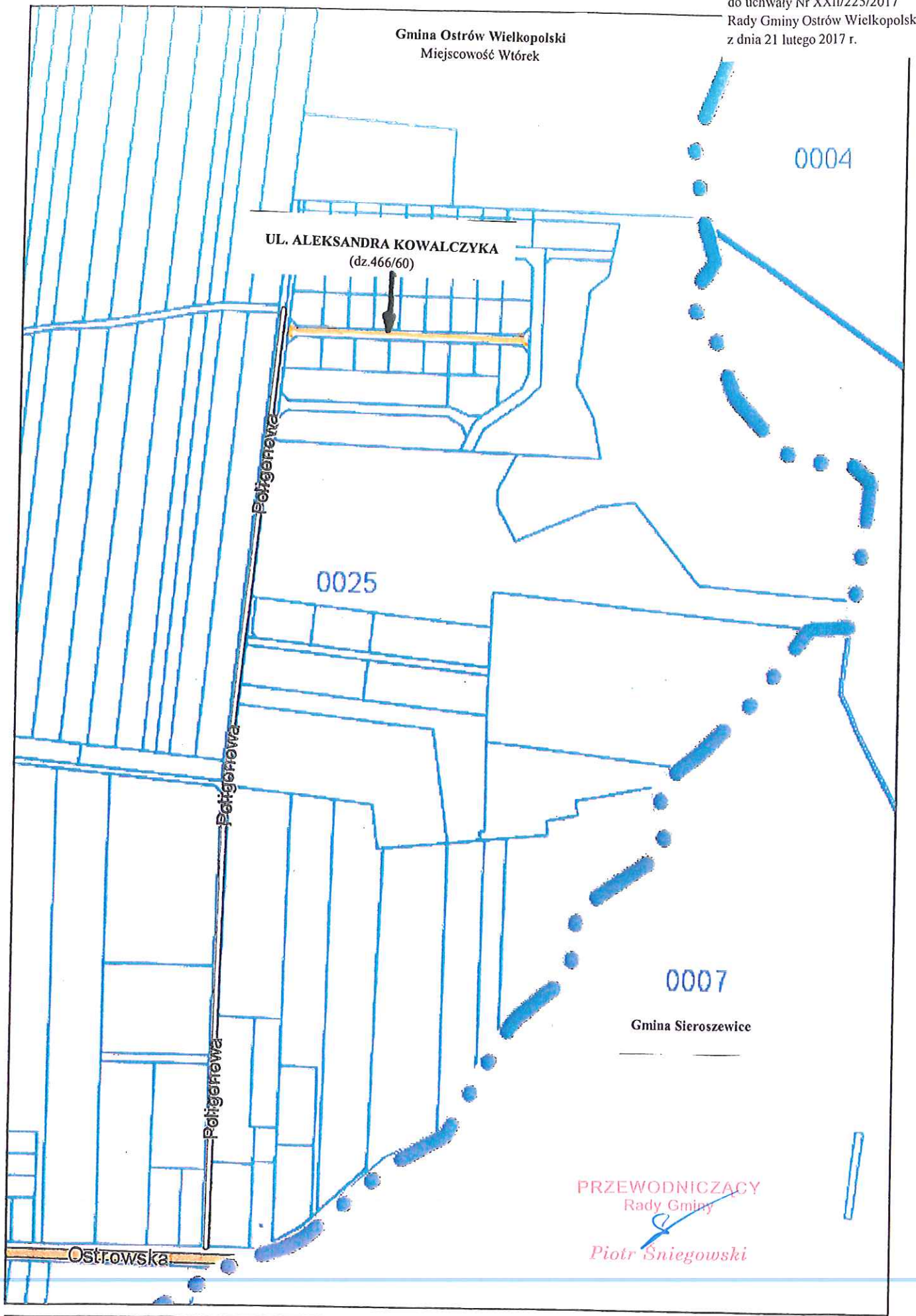
0007

Gmina Sieroszewice

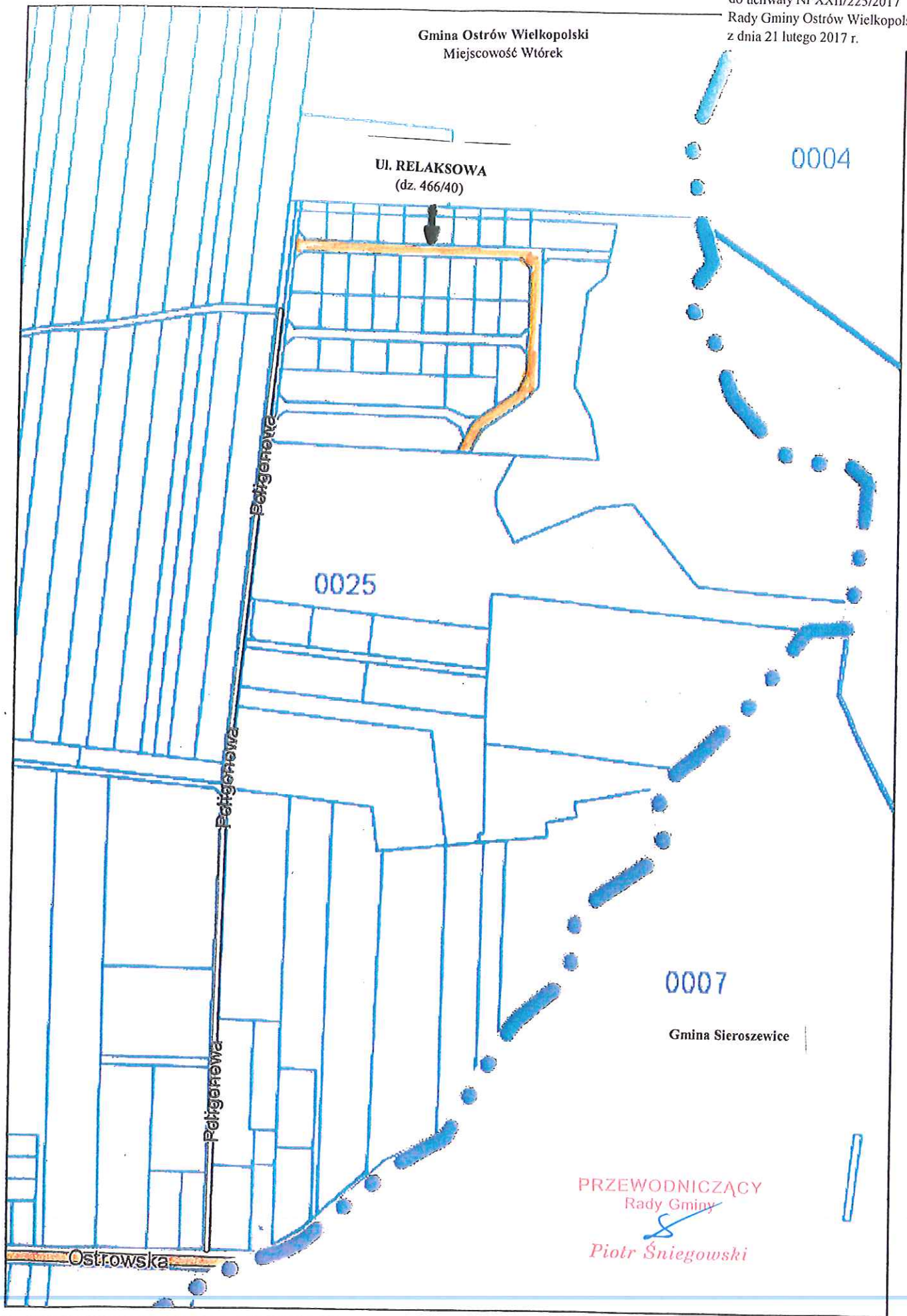
PRZEWODNICZĄCY  
Rady Gminy

*Piotr Śniegowski*

Gmina Ostrów Wielkopolski  
Miejscowość Wtórek



Gmina Ostrów Wielkopolski  
Miejscowość Wtórek



Ul. RELAKSOWA  
(dz. 466/40)

0004

0025

0007

Gmina Sieroszewice

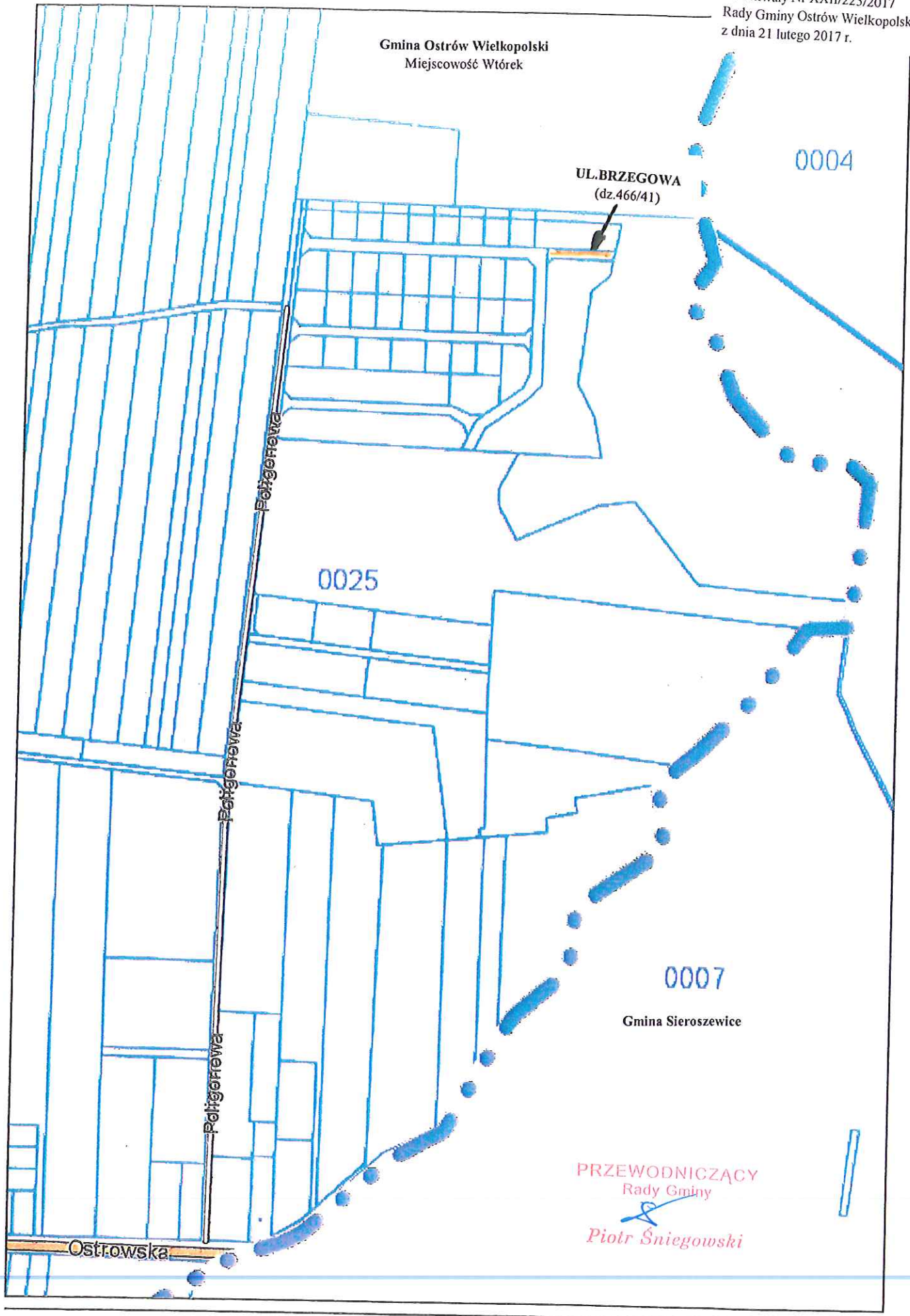
PRZEWODNICZĄCY  
Rady Gminy

*Piotr Śniegowski*

Ostrowska

Peligienowa

Gmina Ostrów Wielkopolski  
Miejscowość Wtórek



UL. BRZEGOWA  
(dz.466/41)

0004

0025

0007

Gmina Sieroszewice

PRZEWODNICZĄCY  
Rady Gminy

*Piotr Śniegowski*