

## ZARZĄDZENIE Nr 16/2012

Wójta Gminy Ostrów Wielkopolski  
z dnia 23 stycznia 2012 r.

w sprawie zatwierdzenia wykazu nieruchomości przeznaczonych do sprzedaży.

Na podstawie art. 35 ust.1 ustawy z dnia 21 sierpnia 1997 r. o gospodarce nieruchomościami ( Dz. U. z 2010r. Nr 102, poz. 651 z późniejszymi zmianami) zarządzam, co następuje:

§ 1. Podaje się do publicznej wiadomości wykaz nieruchomości przeznaczonych do sprzedaży, stanowiący załącznik do niniejszego zarządzenia, poprzez ogłoszenie w prasie lokalnej oraz wywieszenie przez okres 21 dni na tablicy ogłoszeń w Urzędzie Gminy.

§ 2. Wykonanie zarządzenia powierza się Sekretarzowi Gminy.

§ 3. Zarządzenie wchodzi w życie z dniem podjęcia.



A handwritten signature in dark ink, appearing to be "M. G. G.", is written over a faint, illegible stamp or watermark.

**OGŁOSZENIE**  
**WÓJTA GMINY OSTRÓW WIELKOPOLSKI**  
z dnia 23 stycznia 2012 r.

**w sprawie sporządzenia wykazu nieruchomości przeznaczonych  
do sprzedaży.**

Działając na podstawie art. 35 ust. 1 i 2 ustawy z dnia 21 sierpnia 1997 r. o gospodarce nieruchomościami (Dz. U. z 2010r. Nr 102, poz. 651 z późn.zm.)  
**Wójt Gminy Ostrów Wielkopolski.**

**ogłasza, co następuje:**

**I.**

Z zasobu nieruchomości Gminy Ostrów Wielkopolski przeznaczone zostały do sprzedaży nieruchomości (*wykaz na następnej stronie*).


**II.**

Zamieszczenie ogłoszenia o sprzedaży nieruchomości nastąpi w terminie 30 dni od daty niniejszego ogłoszenia.

**III.**

Podana w wykazie cena sprzedaży nieruchomości w trybie przetargowym i bezprzetargowym ważna jest **do dnia 23 stycznia 2013r.**


Podpis




.....

## Załącznik do zarządzenia Nr 16/2012 z dnia 23.01.2012r.

Lp.	Nr ewidencyjny nieruchomości	Oznaczenie w księdze wieczystej KW Nr	Powierzchnia w ha	Położenie nieruchomości w miejscowościach:	Opis nieruchomości	Przeznaczenie w planie miejscowym	Przeznaczona do:		
							Sprzedaży	wieczystego użytkowania	oddania w najem lub dzierżawę
1	2	3	4	5	6	7	8	9	10
1.	358	KZ1W /00063789/1	0.18.00	Wtórek	Na terenie znajduje się nieużytkowany staw, w ewidencji guntów ozn. jako nieużytek	brak aktualnego planu zagospod. przestrzennego, w studium teren zabud. mieszk.	Sprzedaż w formie przetargowej	X	X
2.	424/3	KZ1W/ 00079703/0	0.1793	Łąkowiny	Teren nie zabudowany	brak aktualnego planu zagospod. przestrzennego, w studium teren pod bud. jednorod. i zagrodowe	X	Sprzedaż w formie bezprzetarg. na rzecz użytkownika wieczystego	X
3.	125/7	KZ1W /00063847/6	0.1934	Radziwiłłów	Teren zabudowany budynkiem wielorodzinnym	brak aktualnego planu zagospod. przestrzennego, w studium teren zabud. mieszk.	Sprzedaż w formie bezprzetargowej	X	X
4.	166/6 166/7	KZ1W /00071608/8	0.1325 0.0283	Sobótka	Teren zabudowany budynkiem wielorodzinnym	brak aktualnego planu zagospod. przestrzennego, w studium teren zabud. mieszk.	Sprzedaż w formie bezprzetargowej	X	X



Termin zagospodarowania	Wartość gruntu w zł/udziale w gruncie	Opłaty wg stawek procentowych			Terminy wnoszenia opłat	Aktualizacja opłat	Okres umowy	Cena nieruchomości	Wysokość Czynszu (w złotych)
		pierwsza	roczna	Aktualizacja					
11	12	13	14	15	16	17	18	19	20
X	5.600,-	X	X	X	X	X	X	6.273,50	X
X	7.866,-	X	X	X	X	X	X	8.419,50	X
X	16/100 7.920,-	X	X	X	X	X	X	21.711,-	X
X	396/1000 16.290,-	X	X	X	X	X	X	43.730,-	X

  
 Wzrost: \_\_\_\_\_  
 Płeć: \_\_\_\_\_