

UCHWAŁA Nr XV/118/2011
RADY GMINY OSTRÓW WIELKOPOLSKI
z dnia 29 listopada 2011 r.

w sprawie ustalenia wzorów informacji i deklaracji dla celów podatku: od nieruchomości, rolnego oraz leśnego.

Na podstawie art.18 ust. 2 pkt. 8 ustawy z dnia 8 marca 1990 r. o samorządzie gminnym (Dz. U. z 2001 r. Nr 142, poz. 1591; z 2002 r. Nr 23, poz. 220; Nr 62, poz. 558; Nr 113, poz. 984; Nr 153, poz. 1271; Nr 214, poz. 1806; z 2003 r. Nr 80, poz. 717; Nr 162, poz.1568; z 2004 r. Nr 102, poz. 1055; Nr 116, poz. 1203; Nr 167, poz. 1759; z 2005 r. Nr 172, poz. 1441; Nr 175, poz. 1457; z 2006 r. Nr 17, poz. 128; Nr 181, poz.1337; z 2007 r. Nr 48, poz. 327; Nr 138, poz.974; Nr 173, poz. 1218; z 2008 r. Nr 180, poz.1111; Nr 223, poz. 1458, z 2009 r. Nr 52, poz.420; Nr 157, poz. 1241; z 2010 r. Nr 28 poz. 142; Nr 28, poz. 146; Nr 40, poz. 230; Nr 106, poz. 675; z 2011 r. Nr 21 poz. 113, Nr 117 poz. 679, Nr 134 poz. 772, Nr 149 poz.887; Nr 217, poz. 1281) art. 6a ust. 11 ustawy z dnia 15 listopada 1984 r. o podatku rolnym (Dz. U. z 2006 r. Nr 136 poz. 969, Nr 191, poz. 1412, Nr 245, poz. 1775, Nr 249 poz. 1825; z 2007 r. Nr 109, poz.747; z 2008 r. Nr 116, poz. 730, Nr 237, poz. 1655; z 2009 r. Nr 56, poz. 458; z 2010 r. Nr 96, poz. 620, Nr 226, poz. 1475) art.6 ust.13 ustawy z dnia 12 stycznia 1991 r. o podatkach i opłatach lokalnych Dz. U. z 2010 Nr 95 poz. 613, Nr 96, poz. 620, Nr 225, poz. 1461, Nr 226, poz. 475; z 2011 r. Nr 53, poz. 2732, Nr 117, poz. 677, Nr 171, poz. 1016; Nr 232 poz.1378) oraz art.6 ust.9 ustawy z dnia 30 października 2002 r. o podatku leśnym (Dz. U. Nr 200, poz.1682, Nr 216, poz.1826; z 2005 r. Nr 143 poz. 1199, Nr 164, poz.1365, Nr 179 poz. 1484; z 2006 r. Nr 245, poz. 1775, Nr 249, poz. 1825; z 2008 r. Nr 116, poz. 730; z 2009 r. Nr 56, poz. 458; z 2010 r. Nr 96, poz. 620, Nr 226, poz. 1475, Nr 127, poz. 858, Nr 167, poz. 1131, Nr 182, poz. 1228, Nr 197, poz. 1306, Nr 226, poz. 1475) - uchwała się, co następuje:

§ 1. Określa się wzór informacji w sprawie podatku od nieruchomości, rolnego, leśnego stanowiący załącznik Nr 1 do niniejszej uchwały.

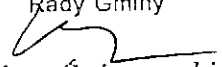
§ 2. Określa się wzór deklaracji na podatek od nieruchomości stanowiący załącznik Nr 2 do niniejszej uchwały.

§ 3. Określa się wzór deklaracji na podatek rolny stanowiący załącznik Nr 3 do niniejszej uchwały.

§ 4. Określa się wzór deklaracji na podatek leśny stanowiący załącznik Nr 4 do niniejszej uchwały.

§ 5. Tracą moc uchwały: Nr XXVII/233/2005 Rady Gminy Ostrów Wielkopolski z dnia 24 listopada 2005 r. w sprawie ustalenia wzorów informacji i deklaracji dla celów podatku: od nieruchomości, rolnego oraz leśnego oraz Nr XIV/98/2011 Rady Gminy Ostrów Wielkopolski z dnia 29 października 2011 r. w sprawie ustalenia wzorów informacji i deklaracji dla celów podatku: od nieruchomości, rolnego oraz leśnego

§ 6. Uchwała wchodzi w życie po upływie 14 dni od dnia jej ogłoszenia w Dzienniku Urzędowym Województwa Wielkopolskiego z mocą obowiązującą od 1 stycznia 2012 r.

PRZEWODNICZĄCY
Rady Gminy

Piotr Śniegowski

UZASADNIENIE

Z przepisów ustaw , to jest z :

- art. 6 ust. 13 ustawy o podatkach i opłatach lokalnych
- art. 6a ust. 11 ustawy o podatku rolnym
- art.6 ust. 9 ustawy o podatku leśnym

wynika obowiązek uchwalenia wzorów informacji i deklaracji podatkowych dla wyżej wymienionych podatków przez Radę Gminy.

Przedłożona uchwała jest wykonaniem ciężącego na Radzie Gminy obowiązku a zawarte w niej wzory druków zawierają zapisy wynikające ze zmian przepisów prawa

W O G T
Piotr Kurpszczyk

I. Numer Identyfikatora Podatkowego składającego informację

NIP *.....

PESEL **.....

Załącznik Nr 1

do Uchwały Rady Gminy Ostrów Wielkopolski
Nr XV/118/2011 z dnia 29 listopada 2011r.

I-NRL

INFORMACJA W SPRAWIE PODATKU OD NIERUCHOMOŚCI, ROLNEGO, LEŚNEGO

2. Rok

na

Podstawa prawna: Ustawa z dnia 12 stycznia 1991 r. o podatkach i opłatach lokalnych (tekst jedn.: Dz. U. z 2010r.Nr 95 poz.613 ze zm.),
Ustawa z dnia 15 listopada 1984r. o podatku rolnym (tekst jedn. : Dz. U. z 2006r. Nr 136 poz. 969 ze zm.),
Ustawa z dnia 30 października 2002r.o podatku leśnym (Dz. U. Nr 200 poz. 1682 ze zm.).

Składający: Formularz przeznaczony dla osób fizycznych będących właścicielami gruntów, nieruchomości lub obiektów budowlanych, posiadaczami samoistnymi nieruchomości lub obiektów budowlanych, użytkownikami wieczystymi gruntów, posiadaczami nieruchomości lub ich części albo obiektów budowlanych lub ich części, stanowiących własność Skarbu Państwa lub jednostki samorządu terytorialnego.

Termin składania: W terminie 14 dni od zaistnienia okoliczności mających wpływ na powstanie, bądź wygaśnięcie obowiązku podatkowego lub zaistnienia zdarzenia mającego wpływ na wysokość podatku.

Miejsce składania: Wójt Gminy właściwy ze względu na miejsce położenia przedmiotów opodatkowania.

A. MIEJSCE SKŁADANIA INFORMACJI

3. Wójt Gminy Ostrów Wielkopolski

Adres: Ostrów Wielkopolski Al. Powstańców Wielkopolskich 12

B. OKOLICZNOŚCI POWODUJĄCE KONIECZNOŚĆ ZŁOŻENIA INFORMACJI

Okoliczności (zaznaczyć właściwą kratkę)

1. informacja składana po raz pierwszy

2. korekta uprzednio złożonej informacji (wykazu)

C. DANE SKŁADAJĄCYCH INFORMACJĘ

C.1 DANE IDENTYFIKACYJNE

4. Rodzaj własności, posiadania (zaznaczyć właściwą kratkę)

1. właściciel 2. Współwłaściciel nie prowadzący gospodarstwa rolnego 3. Współwłaściciel prowadzący gospodarstwo w całości

4. współwłaściciel 5. posiadacz samoistny 6. współposiadacz samoistny 7. użytkownik wieczysty

8. współużytkownik wieczysty 9. posiadacz zależny (np. dzierżawca, najemca) 10. współposiadacz zależny (np. dzierżawca, najemca)

5. Miejsce/a (adres/y) położenia przedmiotów opodatkowania oraz identyfikatory/ działek, budynków, lokali (Uwaga! Wykazuje się odrębnie dla każdej nieruchomości)

6. Numer/y księgi wieczystej lub zbioru/ów dokumentów oraz nazwa sądu, w którym prowadzona jest księga wieczysta lub zbiór dokumentów (Uwaga! Wykazuje się odrębnie dla każdej nieruchomości)

7. Nazwisko, pierwsze imię, drugie imię:

8. Imię ojca, imię matki

9. Data urodzenia

C.2 ADRES ZAMIESZKANIA

10. Kraj

11. Województwo

12. Powiat

13. Gmina

14. Ulica

15. Numer domu / Numer lokalu

16. Miejscowość

17. Kod pocztowy

18. Poczta

C.3 ADRES DO KORESPONDENCJI (podać gdy jest inny niż wykazany w części C.2)

19. Kraj

20. Województwo

21. Powiat

22. Gmina

23. Ulica

24. Numer domu / Numer lokalu

25. Miejscowość

26. Kod pocztowy

27. Poczta

**D. RODZAJ DZIAŁALNOŚCI GOSPODARCZEJ symbol
(5 znaków) wg PKD 2007**

Przeważający

I. PODATEK OD NIERUCHOMOŚCI

E. DANE DOTYCZĄCE PRZEDMIOTÓW OPODATKOWANIA (z wyjątkiem zwolnionych)	
E.1 POWIERZCHNIA GRUNTÓW (Uwaga! Wykazujemy z dokładnością do 1 m kw.)	
1. związanych z prowadzeniem działalności gospodarczej, bez względu na sposób zakwalifikowania w ewidencji gruntów i budynków m ²
2. pod jeziorami, zajętych na zbiorniki wodne retencyjne lub elektrowni wodnych ha
3. pozostałe grunty, w tym zajęte na prowadzenie odpłatnej statutowej działalności pożytku publicznego przez organizacje pożytku publicznego m ²
E.2 POWIERZCHNIA UŻYTKOWA BUDYNKÓW LUB ICH CZĘŚCI (*)	
1. mieszkalnych – ogółem m ²
w tym:	
- kondygnacji o wysokości powyżej 2,20 m m ²
- kondygnacji o wysokości od 1,40 do 2,20 m / zaliczyć 50 % powierzchni/ m ²
* Do powierzchni użytkowej budynku lub jego części należy zaliczyć powierzchnię mierzoną, po wewnętrznej długości ścian na wszystkich kondygnacjach, z wyjątkiem powierzchni klatek schodowych oraz szybów dźwigowych. Za kondygnację uważa się również garaże podziemne, piwnice, sutereny i poddasza użytkowe.	
2. związanych z prowadzeniem działalności gospodarczej oraz od budynków mieszkalnych lub ich części zajętych na prowadzenie działalności gospodarczej ogółem m ²
w tym:	
- kondygnacji o wysokości powyżej 2,20 m m ²
- kondygnacji o wysokości od 1,40 do 2,20 m (zaliczyć 50 % powierzchni) m ²
3. zajęte na prowadzenie działalności gospodarczej w zakresie obrotu kwalifikowanym materiałem siewnym ogółem m ²
w tym:	
- kondygnacji o wysokości powyżej 2,20 m m ²
- kondygnacji o wysokości od 1,40 do 2,20 m / zaliczyć 50 % powierzchni/ m ²
4. związanych z udzielaniem świadczeń zdrowotnych w rozumieniu przepisów o działalności leczniczej, zajętych przez podmioty udzielające tych świadczeń m ²
w tym:	
- kondygnacji o wysokości powyżej 2,20m m ²
- kondygnacji o wysokości od 1,40 do 2,20m /zaliczyć 50% powierzchni/ m ²
5. pozostałych ogółem, w tym zajęte na prowadzenie odpłatnej statutowej działalności pożytku publicznego przez organizacje pożytku publicznego m ²
w tym:	
- kondygnacji o wysokości powyżej 2,20 m m ²
- kondygnacji o wysokości od 1,40 do 2,20 m / zaliczyć 50 % powierzchni/ m ²
E.3 BUDOWLE	
1. budowle – wartość w zł. (wartość, o której mowa w przepisach o podatkach dochodowych)
F. INFORMACJA O PRZEDMIOTACH ZWOLNIONYCH	
1. budynki gospodarcze lub ich części położone na gruntach gospodarstw rolnych służące wyłącznie działalności rolniczej m ²
2. inne / podać rodzaj , powierzchnię gruntów , budynków , budowli zwolnionych oraz przepis prawa – z jakiego tytułu występuje zwolnieniem ²

II. PODATEK ROLNY

G. DANE DOTYCZĄCE PRZEDMIOTU OPODATKOWANIA							
Klasy użytków wynikające z ewidencji gruntów	Powierzchnia gruntu w hektarach fizycznych (z dokładnością do czterech miejsc po przecinku)						
	Orne	Sady	Użytki zielone	Rolne zabudowane	Zadrzewione i zakrzewione	Rowy na użytkach rolnych	Ogółem ha
I							
II							
III							
IIIa							
IIIb							
IV							
IVa							
IVb							
V							
VI							
VIz							
Razem							
Grunty pod stawami							
	- zarybione /czym/						
	- nie zarybione						
Rowy (bez oznaczenia klasy gleboznawczej)							
RAZEM							
H. INFORMACJA O ZWOLNIENIACH W PODATKU ROLNYM (podać rodzaj, klasę i powierzchnię gruntów zwolnionych oraz przepis prawa z jakiego tytułu występuje zwolnienie)							
I. ULGI W PODATKU ROLNYM OD GRUNTÓW							
1. z tytułu nabycia lub przyjęcia w zagospodarowanie gruntów							
2. inwestycyjne							
3. inne							
Razem							

III. PODATEK LEŚNY


J. POWIERZCHNIA LASU W HEKTARACH (z dokładnością do czterech miejsc po przecinku)	
- wynikająca z ewidencji gruntów i budynków	
- zwolniona od podatku leśnego w tym: a) lasy z drzewostanem do 40 lat b) inne (podać rodzaj, powierzchnię gruntów zwolnionych oraz przepis prawa z jakiego tytułu występuje zwolnienie	
- podlegająca opodatkowaniu	
W tym: lasy ochronne oraz lasy wchodzące w skład rezerwatów przyrody i parków narodowych	
K. UWAGI	
L. OŚWIADCZENIE I PODPIS SKŁADAJĄCEGO / OSOBY REPREZENTUJĄCEJ SKŁADAJĄCEGO Upředzony/a o odpowiedzialności karnej z art. 233 § 1 Kodeksu Karnego oświadczam, że podane przeze mnie dane są zgodne z prawdą.	
Imię	Nazwisko
Data wypełnienia (dzień – miesiąc – rok)	Podpis (pieczęć) oraz telefon składającego / osoby reprezentującej składającego
L. ADNOTACJE ORGANU PODATKOWEGO	
25. Uwagi organu podatkowego	
26. Identyfikator przyjmującego formularz	27. Data i podpis przyjmującego formularz

Identyfikatorem podatkowym jest:

* numer PESEL - w przypadku podatników będących osobami fizycznymi objętymi rejestrem PESEL nieprowadzących działalności gospodarczej lub niebędących zarejestrowanymi podatnikami podatku od towarów i usług;

** NIP - w przypadku pozostałych podmiotów podlegających obowiązkowi ewidencyjnemu

PRZEWODNICZĄCY
Rady Gminy


Piotr Śniegowski

1. Numer Identyfikatora Podatkowego składającego deklarację
NIP
PESEL.....

Załącznik Nr 2
do Uchwały Rady Gminy Ostrów Wielkopolski
Nr XV/118/2011 z dnia 29 listopada 2011r.

DN – 1 DEKLARACJA NA PODATEK OD NIERUCHOMOŚCI

na

2. Rok

Podstawa prawna: Ustawa z dnia 12 stycznia 1991 r. o podatkach i opłatach lokalnych (tekst jedn.: Dz. U. z 2010r Nr 95 poz. 613 ze zm.). Niniejsza ustawa dokonuje w zakresie swojej regulacji wdrożenia następujących dyrektyw Wspólnot Europejskich: 1) dyrektywy 92/106/EWG z dnia 7 grudnia 1992 r. w sprawie ustanowienia wspólnych zasad dla niektórych typów transportu kombinowanego towarów między państwami członkowskimi (Dz. Urz. WE L 368 z 17.12.1992), 2) dyrektywy 1999/62/WE z dnia 17 czerwca 1999 r. w sprawie pobierania opłat za użytkowanie niektórych typów infrastruktury przez pojazdy ciężarowe (Dz. Urz. WE L 187 z 20.07.1999). Dane dotyczące ogłoszenia aktów prawa Unii Europejskiej, zamieszczone w niniejszej ustawie – z dniem uzyskania przez Rzeczpospolitą Polską członkostwa w Unii Europejskiej – dotyczą ogłoszenia tych aktów w Dzienniku Urzędowym Unii Europejskiej – wydanie specjalne; tekst jedn. Dz.U. z 2002 r. Nr 9, poz. 84 ze zm.).

Składający: Formularz przeznaczony dla osób prawnych, jednostek organizacyjnych oraz spółek nie mających osobowości prawnej będących właścicielami nieruchomości lub obiektów budowlanych, posiadaczami samoistnymi nieruchomości lub obiektów budowlanych, użytkownikami wieczystymi gruntów, posiadaczami nieruchomości lub ich części albo obiektów budowlanych lub ich części, stanowiących własność Skarbu Państwa lub jednostki samorządu terytorialnego oraz dla osób fizycznych będących współwłaścicielami lub współposiadaczami z osobami prawnymi, bądź z innymi jednostkami organizacyjnymi nie posiadającymi osobowości prawnej lub z spółkami nie posiadającymi osobowości prawnej, z wyjątkiem osób tworzących wspólnotę mieszkaniową.

Termin składania: Do 31 stycznia każdego roku podatkowego; w terminie 14 dni od zaistnienia okoliczności mających wpływ na powstanie, bądź wygaśnięcie obowiązku podatkowego lub zaistnienia zdarzeń mających wpływ na wysokość podatku.

Miejsce składania: Wójt Gminy właściwy ze względu na miejsce położenia przedmiotów opodatkowania.

A. MIEJSCE SKŁADANIA DEKLARACJI

3. Wójt Gminy Ostrów Wielkopolski
Adres: Ostrów Wielkopolski Al. Powstańców Wielkopolskich 12

B. DANE SKŁADAJĄCEGO DEKLARACJĘ (niepotrzebne skreślić)

* - dotyczy składającego deklarację nie będącego osobą fizyczną ** - dotyczy składającego deklarację będącego osobą fizyczną

B.1 DANE IDENTYFIKACYJNE

4. Rodzaj składającego deklarację (zaznaczyć właściwą kratkę)

1. osoba fizyczna 2. osoba prawna 3. jednostka organizacyjna 4. spółka nie mająca osobowości prawnej

5. Rodzaj własności, posiadania (zaznaczyć właściwą kratkę)

1. właściciel 2. współwłaściciel 3. posiadacz samoistny 4. współposiadacz samoistny 5. użytkownik wieczysty
 6. współużytkownik wieczysty 7. posiadacz zależny (np. dzierżawca, najemca) 8. współposiadacz zależny (np. dzierżawca, najemca)

6. Miejsce/a (adres/y) położenia przedmiotów opodatkowania oraz identyfikator/y działek, budynków, lokali (Uwaga! Wykazuje się odrębnie dla każdej nieruchomości)

7. Numer/y księgi wieczystej lub zbioru/ów dokumentów oraz nazwa sądu, w którym prowadzona jest księga wieczysta lub zbiór dokumentów (Uwaga! Wykazuje się odrębnie dla każdej nieruchomości)

8. Nazwa pełna * / Nazwisko, pierwsze imię, drugie imię**

9. Nazwa skrócona* / imię ojca, imię matki, data urodzenia (Uwaga! Wykazuje się tylko wówczas, gdy osobie fizycznej nie nadano numeru PESEL) **

10. Identyfikator REGON* / Numer PESEL**

B.2 ADRES SIEDZIBY* / ADRES ZAMIESZKANIA**

11. Kraj	12. Województwo	13. Powiat
14. Gmina	15. Ulica	16. Numer domu / Numer lokalu
17. Miejscowość	18. Kod pocztowy	19. Poczta

C. RODZAJ DZIAŁALNOŚCI GOSPODARCZEJ symbol (5 znaków) wg PKD 2007

Przeważający

D. OKOLICZNOŚCI POWODUJĄCE KONIECZNOŚĆ ZŁOŻENIA DEKLARACJI

20. Okoliczności (zaznaczyć właściwą kratkę)

1. deklaracja na dany rok 2. korekta deklaracji rocznej 3. wygaśnięcie obowiązku podatkowego
 4. powstanie obowiązku podatkowego w trakcie roku 5. zmiana miejsca zamieszkania lub siedziby

E. DANE DOTYCZĄCE PRZEDMIOTÓW OPODATKOWANIA (z wyjątkiem zwolnionych)

	Wyszczególnienie	Podstawa opodatkowania	Stawka podatku wynikająca z Uchwały Rady Gminy Ostrów Wlkp. (ogłoszona w Dz. Urz. Woj. Wielkopolskiego w roku poprzedzającym dany rok podatkowy) w zł, gr.	Kwota podatku w zł, gr
--	------------------	------------------------	--	------------------------

E.1 POWIERZCHNIA GRUNTÓW (Uwaga! Wykazujemy z dokładnością do 1 m kw.)

	1. związanych z prowadzeniem działalności gospodarczej, bez względu na sposób zakwalifikowania w ewidencji gruntów i budynków	21. m ²	22.	23.
	2. pod jeziorami, zajętych na zbiorniki wodne retencyjne lub elektrowni wodnych	24. ha	25.	26.
	3. pozostałe grunty, w tym zajęte na prowadzenie odpłatnej statutowej działalności pożytku publicznego przez organizacje pożytku publicznego	27. m ²	28.	29.

E.2 POWIERZCHNIA UŻYTKOWA BUDYNKÓW LUB ICH CZĘŚCI (*)

	1. mieszkalnych - ogółem w tym: - kondygnacji o wysokości od 1,40 do 2,20 m (zaliczyć 50% powierzchni) - kondygnacji o wysokości powyżej 2,20 m	30. m ² 33. m ² m ²	31. 34.	32. 35.
--	--	--	------------------------------	------------------------------

* Do powierzchni użytkowej budynku lub jego części należy zaliczyć powierzchnię mierzoną, po wewnętrznej długości ścian na wszystkich kondygnacjach, z wyjątkiem powierzchni klatek schodowych oraz szybów dźwigowych. Za kondygnację uważa się również garaże podziemne, piwnice, sutereny i poddasza użytkowe.

	2. związanych z prowadzeniem działalności gospodarczej oraz od budynków mieszkalnych lub ich części zajętych na prowadzenie działalności gospodarczej ogółem, w tym: - kondygnacji o wysokości od 1,40 do 2,20 m (zaliczyć 50% powierzchni) - kondygnacji o wysokości powyżej 2,20 m	36. m ² m ² m ²	37.	38.
	3. zajęte na prowadzenie działalności gospodarczej w zakresie obrotu kwalifikowanym materiałem siewnym ogółem, w tym: - kondygnacji o wysokości od 1,40 do 2,20 m (zaliczyć 50% powierzchni) - kondygnacji o wysokości powyżej 2,20 m	39. m ² m ² m ²	40.	41.
	4. związanych z udzielaniem świadczeń zdrowotnych w rozumieniu przepisów o działalności leczniczej, zajętych przez podmioty udzielające tych świadczeń w tym: - kondygnacji o wysokości od 1,40 do 2,20 m (zaliczyć 50% powierzchni) - kondygnacji o wysokości powyżej 2,20 m	42. m ² m ² m ²	43.	44.
	5. pozostałych ogółem, w tym zajęte na prowadzenie odpłatnej statutowej działalności pożytku publicznego przez organizacje pożytku publicznego w tym: - kondygnacji o wysokości od 1,40 do 2,20 m (zaliczyć 50% powierzchni) - kondygnacji o wysokości powyżej 2,20 m	45. m ² m ² m ²	46.	47.

E.3 BUDOWLE			
1. budowle – wartość w zł. (wartość, o której mowa w przepisach o podatkach dochodowych)	48.	49.	50.
F. ŁĄCZNA KWOTA PODATKU			
Kwota podatku* Suma kwot z kol. D (należy zaokrąglić do pełnych złotych)			51.
G. INFORMACJA O PRZEDMIOTACH ZWOLNIONYCH (podać powierzchnię, bądź wartość budowli przedmiotów zwolnionych oraz przepis prawa - z jakiego tytułu występuje zwolnienie)			
H. OŚWIADCZENIE I PODPIS SKŁADAJĄCEGO / OSOBY REPREZENTUJĄCEJ SKŁADAJĄCEGO Oświadczam, że podane przeze mnie dane są zgodne z prawdą.			
52. Imię	53. Nazwisko		
54. Data wypełnienia (dzień - miesiąc - rok)	55. Podpis (pieczęć) oraz telefon składającego / osoby reprezentującej składającego		
I. ADNOTACJE ORGANU PODATKOWEGO			
56. Uwagi organu podatkowego			
57. Identyfikator przyjmującego formularz	58. Data i podpis przyjmującego formularz		

***) Pouczenie:**

W przypadku nie wpłacenia w obowiązujących terminach i ratach kwoty podatku z poz. 51 lub wpłacenia jej w niepełnej wysokości, niniejsza deklaracja stanowi podstawę do wystawienia tytułu wykonawczego, zgodnie z przepisami ustawy z dnia 17 czerwca 1966 r. o postępowaniu egzekucyjnym w administracji (tekst jedn. Dz. U. z 2005 r. Nr 229, poz. 1954, ze zm.).

PRZEWODNICZĄCY
Rady Gminy

Piotr Śniegowski

1. Numer Identyfikatora Podatkowego składającego deklarację

NIP

PESEL.....

Załącznik Nr 3

do Uchwały Rady Gminy Ostrów Wielkopolski
Nr XV/118/2011 z dnia 29 listopada 2011r.

DR - 1

DEKLARACJA NA PODATEK ROLNY

2. Rok

na

Podstawa prawna: Ustawa z dnia 15 listopada 1984 r. o podatku rolnym (tekst jedn. Dz. U. z 2006 r. Nr 136, poz. 969 ze zm.)

Składający: Formularz przeznaczony dla osób prawnych, jednostek organizacyjnych oraz spółek nie mających osobowości prawnej będących właścicielami gruntów, posiadaczami samoistnymi gruntów, użytkownikami wieczystymi gruntów, posiadaczami gruntów stanowiących własność Skarbu Państwa lub jednostki samorządu terytorialnego oraz dla osób fizycznych będących współwłaścicielami lub współposiadaczami z osobami prawnymi, bądź z innymi jednostkami organizacyjnymi nie posiadającymi osobowości prawnej lub ze spółkami nie posiadającymi osobowości prawnej.

Termin składania: Do 15 stycznia każdego roku podatkowego; w terminie 14 dni od zaistnienia okoliczności mających wpływ na powstanie, bądź wygaśnięcie obowiązku podatkowego lub zaistnienia zdarzeń mających wpływ na wysokość podatku.

Miejsce składania: Wójt Gminy właściwy ze względu na miejsce położenia gruntów.

A. MIEJSCE SKŁADANIA DEKLARACJI

3. Wójt Gminy Ostrów wielkopolski

Adres :Ostrów Wielkopolski Al. Powstańców Wielkopolskich 12

B. DANE SKŁADAJĄCEGO DEKLARACJĘ (niepotrzebne skreślić)

* - dotyczy składającego deklarację nie będącego osobą fizyczną

** - dotyczy składającego deklarację będącego osobą fizyczną

B.1 DANE IDENTYFIKACYJNE

4. Rodzaj składającego deklarację (zaznaczyć właściwą kratkę)

1. osoba fizyczna 2. osoba prawna 3. jednostka organizacyjna 4. spółka nie mająca osobowości prawnej

5. Rodzaj własności, posiadania (zaznaczyć właściwą kratkę)

1. właściciel 2. Współwłaściciel nie prowadzący gospodarstwa rolnego 3. Współwłaściciel prowadzący gospodarstwo w całości
 4. współwłaściciel 5. posiadacz samoistny 6. współposiadacz samoistny 7. użytkownik wieczysty
 8. współużytkownik wieczysty 9. posiadacz zależny (np. dzierżawca, najemca) 10. współposiadacz zależny (np. dzierżawca, najemca)

6. Miejsce/a (adres/y) położenia przedmiotów opodatkowania oraz identyfikator/y działek (Uwaga! Wykazuje się odrębnie dla każdej nieruchomości)

7. Numer/y księgi wieczystej lub zbioru/ów dokumentów oraz nazwa sądu, w którym prowadzona jest księga wieczysta lub zbiór dokumentów (Uwaga! Wykazuje się odrębnie dla każdej nieruchomości)

8. Nazwa pełna* / Nazwisko, pierwsze imię, drugie imię**

9. Nazwa skrócona* / imię ojca, imię matki, data urodzenia (Uwaga! Wykazuje się tylko wówczas, gdy osobie fizycznej nie nadano numeru PESEL)**

10. Identyfikator REGON* / Numer PESEL**

B.2 ADRES SIEDZIBY* / ADRES ZAMIESZKANIA**

11. Kraj

12. Województwo

13. Powiat

14. Gmina

15. Ulica

16. Numer domu / Numer lokalu

17. Miejscowość

18. Kod pocztowy

19. Poczta

C. RODZAJ DZIAŁALNOŚCI GOSPODARCZEJ symbol (5 znaków) wg PKD 2007

Przeważający

D. OKOLICZNOŚCI POWODUJĄCE KONIECZNOŚĆ ZŁOŻENIA DEKLARACJI

20. Okoliczności (zaznaczyć właściwą kratkę)

1. deklaracja na dany rok 2. korekta deklaracji rocznej 3. wygaśnięcie obowiązku podatkowego
 4. powstanie obowiązku podatkowego w trakcie roku 5. zmiana miejsca zamieszkania lub siedziby

E. DANE DOTYCZĄCE PRZEDMIOTÓW OPODATKOWANIA (włącznie ze zwolnionymi)**E1. GRUNTY ORNE**

Klasa	Powierzchnia w ha fizycznych z dokładnością do 1 m ²	Przelicznik	Powierzchnia w ha przeliczeniowych z dokładnością do 1 m ²	Wymiar podatku rolnego w zł,gr
I				
II				
IIIa				
IIIb				
IVa				
IVb				
V				x
VI				x
VIz				x

E2. ŁĄKI I PASTWISKA

Klasa	Powierzchnia w ha fizycznych z dokładnością do 1 m ²	Przelicznik	Powierzchnia w ha przeliczeniowych z dokładnością do 1 m ²	Wymiar podatku rolnego w zł,gr
I				
II				
III				
IV				
V				x
VI				x
VIz				x

E3. SADY

Klasa	Powierzchnia w ha fizycznych z dokładnością do 1 m ²	Przelicznik	Powierzchnia w ha przeliczeniowych z dokładnością do 1 m ²	Wymiar podatku rolnego w zł,gr
I				
II				
IIIa				
IIIb				
IVa				
IV				
IVb				
V				x
VI				x
VIz				x

E4. GRUNTY ROLNE ZABUDOWANE

Klasa	Powierzchnia w ha fizycznych z dokładnością do 1 m ²	Przelicznik	Powierzchnia w ha przeliczeniowych z dokładnością do 1 m ²	Wymiar podatku rolnego w zł, gr
I				
II				
IIIa				
IIIb				
IVa				
IV				
IVb				
V				x
VI				x
VIz				x

E5. ROWY NA UŻYTKACH ROLNYCH

Klasa	Powierzchnia w ha fizycznych z dokładnością do 1 m ²	Przelicznik	Powierzchnia w ha przeliczeniowych z dokładnością do 1 m ²	Wymiar podatku rolnego w zł, gr
I				
II				
IIIa				
IIIb				
IVa				
IV				
IVb				
V				x
VI				x
VIz				x

E6. ROWY (BEZ OZNACZENIA KLASY GLEBOZNAWCZEJ)
E7. GRUNTY ZADRZEWIONE I ZAKRZEWIONE POŁOŻONE NA UŻYTKACH ROLNYCH

Klasa	Powierzchnia w ha fizycznych z dokładnością do 1 m ²	Przelicznik	Powierzchnia w ha przeliczeniowych z dokładnością do 1 m ²	Wymiar podatku rolnego w zł, gr
I				
II				
IIIa				
IIIb				
IVa				
IV				
IVb				
V				x
VI				x
VIz				x

E8. GRUNTY POD STAWAMI

Niezarybione	Powierzchnia w ha fizycznych z dokładnością do 1 m ²	Przelicznik	Powierzchnia w ha przeliczeniowych z dokładnością do 1 m ²	Wymiar podatku rolnego w zł, gr
I				
II				
IIIa				
IIIb				
IVa				
IV				
IVb				
V				x
VI				x
VIz				x
a) zarybione łososiem, trocią, głowacią, palią i pstragiem				
b) zarybione innymi gatunkami ryb niż w poz. a)				
Razem grunty				

F. INFORMACJA O PRZEDMIOTACH ZWOLNIONYCH

(podać rodzaj, klasę i powierzchnię gruntów zwolnionych oraz przepis prawa - z jakiego tytułu występuje zwolnienie)

G. ULGI W PODATKU ROLNYM OD GRUNTÓW

1. z tytułu nabycia lub objęcia w zagospodarowanie gruntów	
2. inwestycyjne	
3. górskie	
4. inne	
Razem	

H. ŁĄCZNA KWOTA PODATKU

Kwota podatku	
Różnica kwot z D-F (należy zaokrąglić do pełnych złotych)	

I. OŚWIADCZENIE I PODPIS SKŁADAJĄCEGO / OSOBY REPREZENTUJĄCEJ SKŁADAJĄCEGO

Oświadczam, że podane przeze mnie dane są zgodne z prawdą.

21. Imię	22. Nazwisko
23. Data wypełnienia (dzień – miesiąc – rok)	24. Podpis (pieczęć) oraz telefon składającego/ osoby reprezentującej składającego

J. ADNOTACJE ORGANU PODATKOWEGO

23. Uwagi organu podatkowego	
25. Identyfikator przyjmującego formularz	26. Data i podpis przyjmującego formularz

Pouczenie:

W przypadku nie wpłacenia w obowiązujących terminach i ratach kwoty podatku z poz. H lub wpłacenia jej w niepełnej wysokości, niniejsza deklaracja stanowi podstawę do wystawienia tytułu wykonawczego, zgodnie z przepisami ustawy z dnia 17 czerwca 1966r. o postępowaniu egzekucyjnym w administracji (tekst jedn. Dz. U. z 2005r. Nr 229, poz. 1954 ze zm.).

PRZEWODNICZĄCY
Rady Gminy

Piotr Śniegowski

1. Numer Identyfikatora Podatkowego składającego deklarację

NIP

PESEL.....

Załącznik Nr 4
do Uchwały Rady Gminy Ostrów Wielkopolski
Nr XV/118/2011 z dnia 29 listopada 2011 r.

DL-1

DEKLARACJA NA PODATEK LEŚNY

2. Rok

na

Podstawa prawna: ustawa z dnia 30 października 2002 r. o podatku leśnym (Dz. U. Nr 200, poz. 1682, ze zm.).
Składający: Formularz przeznaczony dla osób prawnych, jednostek organizacyjnych oraz spółek nie mających osobowości prawnej będących właścicielami lasów, posiadaczami samoistnymi lasów, użytkownikami wieczystymi lasów, posiadaczami lasów stanowiących własność Skarbu Państwa lub jednostki samorządu terytorialnego oraz dla osób fizycznych będących współwłaścicielami lub współposiadaczami z osobami prawnymi, bądź z innymi jednostkami organizacyjnymi nie posiadającymi osobowości prawnej lub z spółkami nie posiadającymi osobowości prawnej..
Termin składania: Do dnia 15 stycznia każdego roku podatkowego; w terminie 14 dni od zaistnienia okoliczności mających wpływ na powstanie, bądź wygaśnięcie obowiązku podatkowego lub zaistnienia zdarzeń mających wpływ na wysokość podatku.
Miejsce składania: Wójt Gminy właściwy ze względu na miejsce położenia lasu.

A. MIEJSCE SKŁADANIA DEKLARACJI

3. Wójt Gminy .Ostrów Wielkopolski

Adres :Ostrów Wielkopolski Al. Powstańców Wielkopolskich 12

B. DANE SKŁADAJĄCEGO DEKLARACJĘ (niepotrzebne skreślić)

* - dotyczy składającego deklarację nie będącego osobą fizyczną

** - dotyczy składającego deklarację będącego osobą fizyczną

B.1 DANE IDENTYFIKACYJNE

4. Rodzaj składającego deklarację (zaznaczyć właściwą kratkę)

1. osoba fizyczna 2. osoba prawna 3. jednostka organizacyjna 4. spółka nie mająca osobowości prawnej

5. Rodzaj własności, posiadania (zaznaczyć właściwą kratkę)

1. właściciel 2. współwłaściciel 3. posiadacz samoistny 4. współposiadacz samoistny 5. użytkownik wieczysty
 5. współużytkownik wieczysty 6. posiadacz zależny (np. dzierżawca) 7. współposiadacz zależny (np. dzierżawca)

6. Miejsce/a (adres/y) położenia lasu oraz identyfikatory działek (Uwaga! Wykazuje się odrębnie dla każdej nieruchomości)

7. Numer/y księgi wieczystej lub zbioru/ów dokumentów oraz nazwa sądu, w którym prowadzona jest księga wieczysta lub zbiór dokumentów (Uwaga! Wykazuje się odrębnie dla każdej nieruchomości)

8. Nazwa pełna* / Nazwisko, pierwsze imię, drugie imię**

9. Nazwa skrócona* /Imię ojca, imię matki, data urodzenia (Uwaga! Wykazuje się tylko wówczas, gdy osobie fizycznej nie nadano numeru PESEL) **

10. Identyfikator REGON* / Numer PESEL**

B.2 ADRES SIEDZIBY* / ADRES ZAMIESZKANIA**

11. Kraj

12. Województwo

13. Powiat

14. Gmina

15. Ulica

16. Nr domu/Nr lokalu

17. Miejscowość

18. Kod pocztowy

19. Poczta

C. RODZAJ DZIAŁALNOŚCI GOSPODARCZEJ symbol

(5 znaków) wg PKD 2007

Przeważający

D. OKOLICZNOŚCI POWODUJĄCE KONIECZNOŚĆ ZŁOŻENIA DEKLARACJI

20. Okoliczności (zaznaczyć właściwą kratkę)

1. deklaracja na dany rok 2. korekta deklaracji rocznej 3. wygaśnięcie obowiązku podatkowego
 4. powstanie obowiązku podatkowego w trakcie roku 5. zmiana miejsca zamieszkania lub siedziby

E. DANE DOTYCZĄCE PRZEDMIOTÓW OPODATKOWANIA (Uwaga! Wykazujemy z dokładnością do 1 m kw.)**Z WYJĄTKIEM ZWOLNIONYCH**

Wyszczególnienie	Powierzchnia w hektarach fizycznych	Stawka podatku (0,220 m ³ drewna x cena drewna) w zł, gr	Podatek w zł, gr (rubr. 2 x rubr.3)
1	2	3	4
1. Lasy ochronne			
2. Lasy wchodzące w skład rezerwatów przyrody i parków narodowych			
3. Lasy pozostałe (nie wymienione w w. 1 i 2)			
4. Razem (w. 1-3) zaokrąglić do pełnych zł.			

F. INFORMACJA O PRZEDMIOTACH ZWOLNIONYCH

(podać powierzchnię zwolnionego lasu oraz przepis prawa - z jakiego tytułu występuje zwolnienie)

1. Lasy z drzewostanem w wieku do 40 lat ,podać rok posadzenia /samosiewu/rok
2. Lasy wpisane indywidualnie do rejestru zabytków
3. Użytki ekologiczne
4. Inne zwolnienia od podatku leśnego: a/..... b/..... c/.....	

G. OŚWIADCZENIE I PODPIS SKŁADAJĄCEGO / OSOBY REPREZENTUJĄCEJ SKŁADAJĄCEGO

Oświadczam, że podane przeze mnie dane są zgodne z prawdą.


21. Imię	22. Nazwisko
23. Data wypełnienia (dzień - miesiąc - rok)	24. Podpis (pieczęć) oraz telefon składającego / osoby reprezentującej składającego

H. ADNOTACJE ORGANU PODATKOWEGO

25. Uwagi organu podatkowego	
26. Identyfikator przyjmującego formularz	27. Data i podpis przyjmującego formularz

Pouczenie:

W przypadku nie wpłacenia w obowiązujących terminach i ratach kwoty podatku z poz. 4 lub wpłacenia jej w niepełnej wysokości, niniejsza deklaracja stanowi podstawę do wystawienia tytułu wykonawczego, zgodnie z przepisami ustawy z dnia 17 czerwca 1966r. o postępowaniu egzekucyjnym w administracji (tekst jedn. Dz. U. z 2005r. Nr 229, poz. 1954 ze zm.).

PRZEWODNICZĄCY
Rady Gminy

Piotr Śniegowski