

## UCHWAŁA Nr XXXVIII/369/2018

### Rady Gminy Ostrów Wielkopolski

z dnia 30 lipca 2018 r.

*w sprawie nadania nazw ulic w miejscowości Lewków, Gmina Ostrów Wielkopolski.*

Na podstawie art. 18 ust. 2 pkt 13 ustawy z dnia 8 marca 1990 r. o samorządzie gminnym /Dz. U. z 2018 r., poz. 994 z późn. zm./ oraz art. 8 ust. 1a ustawy z dnia 21 marca 1985 r. o drogach publicznych /Dz. U. z 2017 r., poz. 2222 z późn. zm./ uchwała się, co następuje:

§ 1. Nadaje się nazwę ulicy „**Południowa**” drodze wewnętrznej położonej w Lewkowie, stanowiącej działkę o numerze ewidencyjnym 269 w obrębie geodezyjnym Lewków. Granice i położenie ulicy przedstawia załącznik graficzny Nr 1 do niniejszej uchwały.

§ 2. Nadaje się nazwę ulicy „**Henryka Wieniawskiego**” drodze wewnętrznej położonej w Lewkowie, stanowiącej część działki o numerze ewidencyjnym 540/2 i część działki o numerze ewidencyjnym 255/19 w obrębie geodezyjnym Lewków.

§ 3. Nadaje się nazwę ulicy „**Krzysztofa Komedy**” drodze wewnętrznej położonej w Lewkowie, stanowiącej część działki o numerze ewidencyjnym 540/2 w obrębie geodezyjnym Lewków.

§ 4. Nadaje się nazwę ulicy „**Wojciecha Kilara**” drodze wewnętrznej położonej w Lewkowie, obejmującej część działki o numerze ewidencyjnym 540/2 w obrębie geodezyjnym Lewków.

§ 5. Nadaje się nazwę ulicy „**Henryka Warsa**” drodze wewnętrznej położonej w Lewkowie, obejmującej część działki o numerze ewidencyjnym 540/2 w obrębie geodezyjnym Lewków.

§ 6. Szczegółowe położenie ulic określonych w §2, §3, §4, §5 przedstawia załącznik graficzny Nr 2 do niniejszej uchwały.


§ 7. Istniejącą ulicę Fryderyka Szopena – nadaną uchwałą Nr VI/35/90 Rady Gminy Ostrów Wielkopolski z dnia 23 października 1990 r. w sprawie ustalenia nazw nowopowstałych ulic we wsi Lewków – przedłuża się o działkę nr 255/17 oraz część działek nr 540/2 i 255/19 w obrębie geodezyjnym Lewków. Granice i położenie ulicy przedstawia załącznik graficzny Nr 3 do niniejszej uchwały.

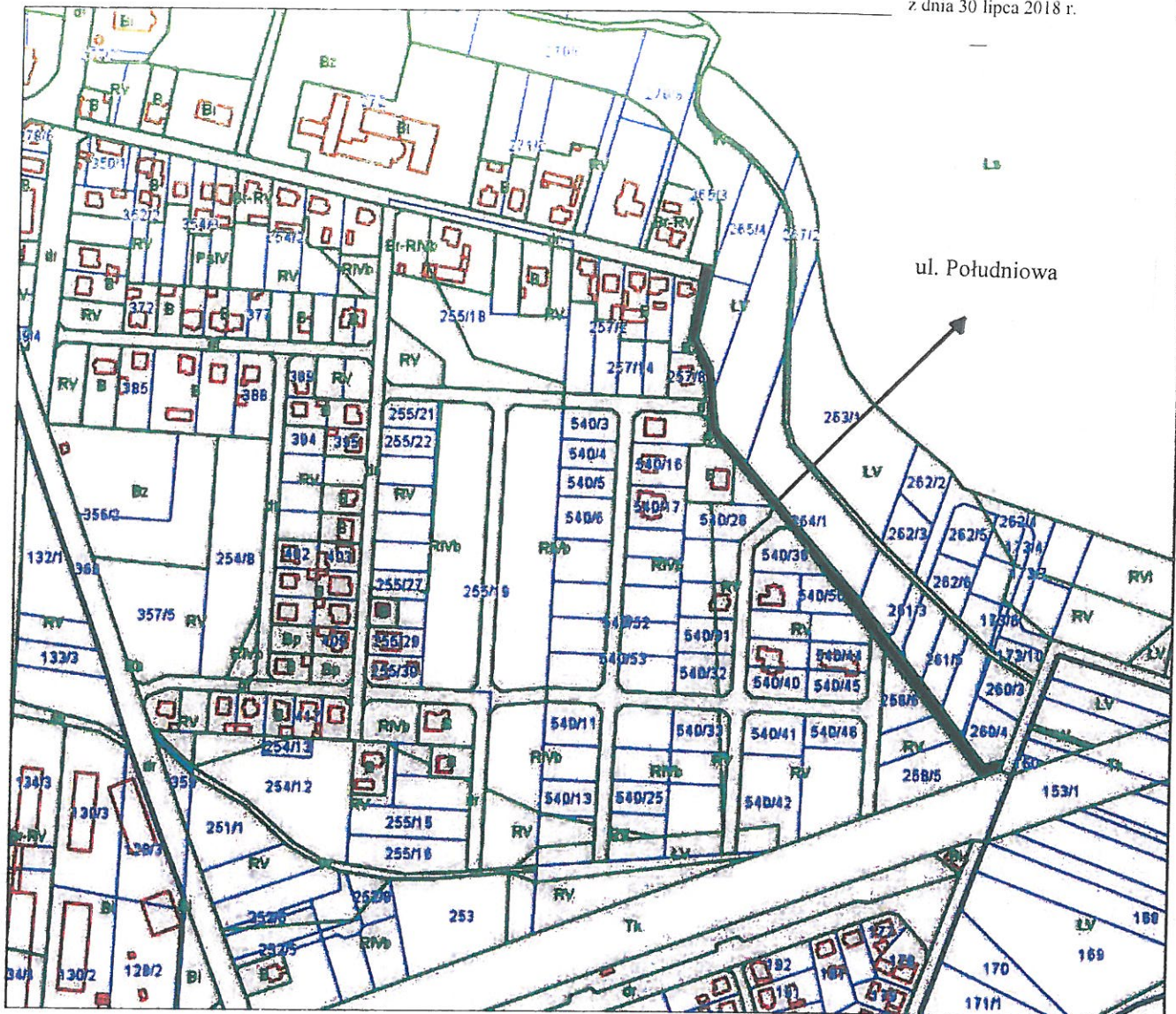
§ 8. Wykonanie uchwały powierza się Wójtowi Gminy Ostrów Wielkopolski.

§ 9. Uchwała wchodzi w życie po upływie 14 dni od dnia ogłoszenia w Dzienniku Urzędowym Województwa Wielkopolskiego.



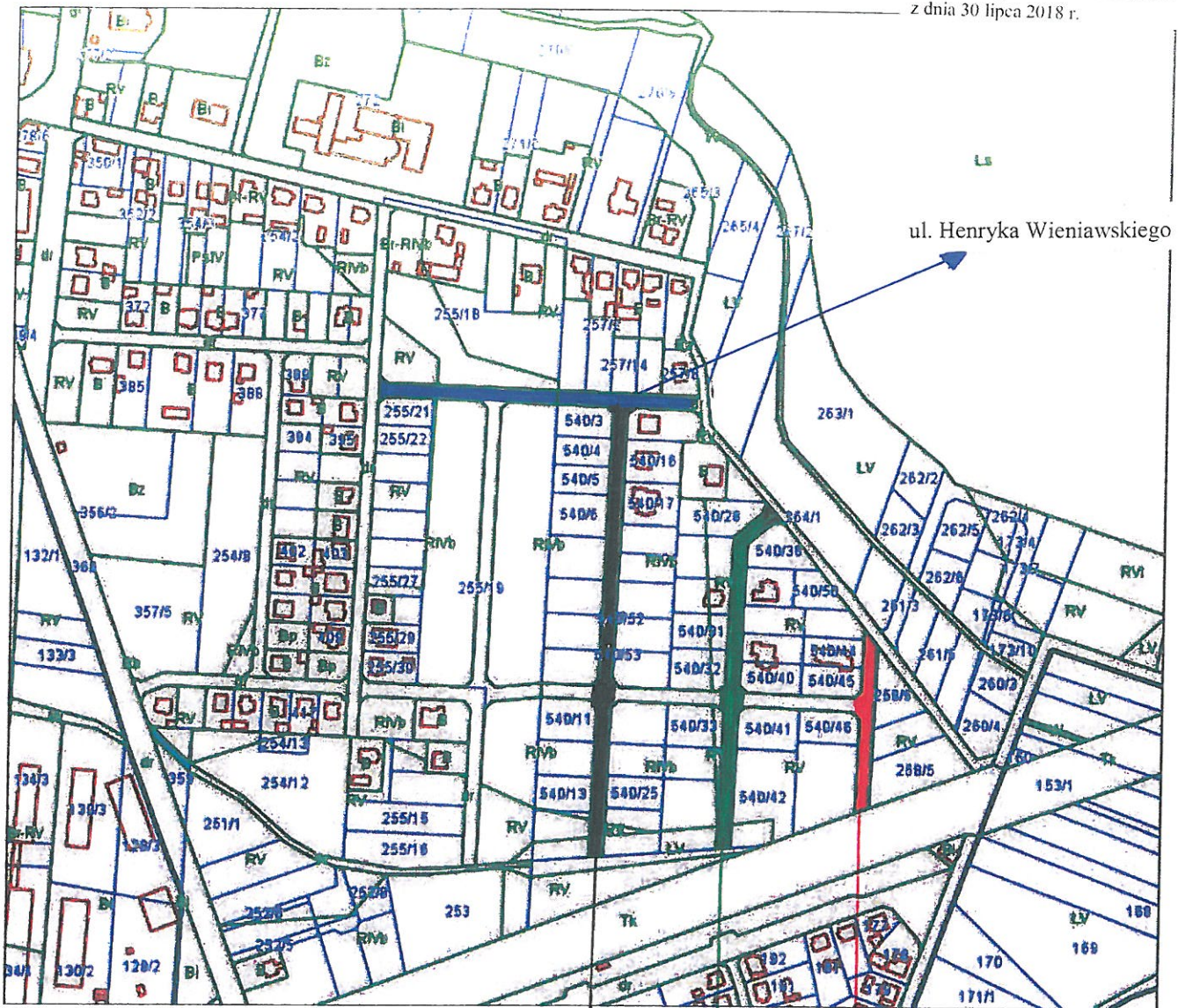
PRZEWODNICZĄCY  
Rady Gminy

  
Piotr Śniegowski



PRZEWODNICZĄCY  
Rady Gminy

Piotr Śniegowski



ul. Henryka Wieniawskiego

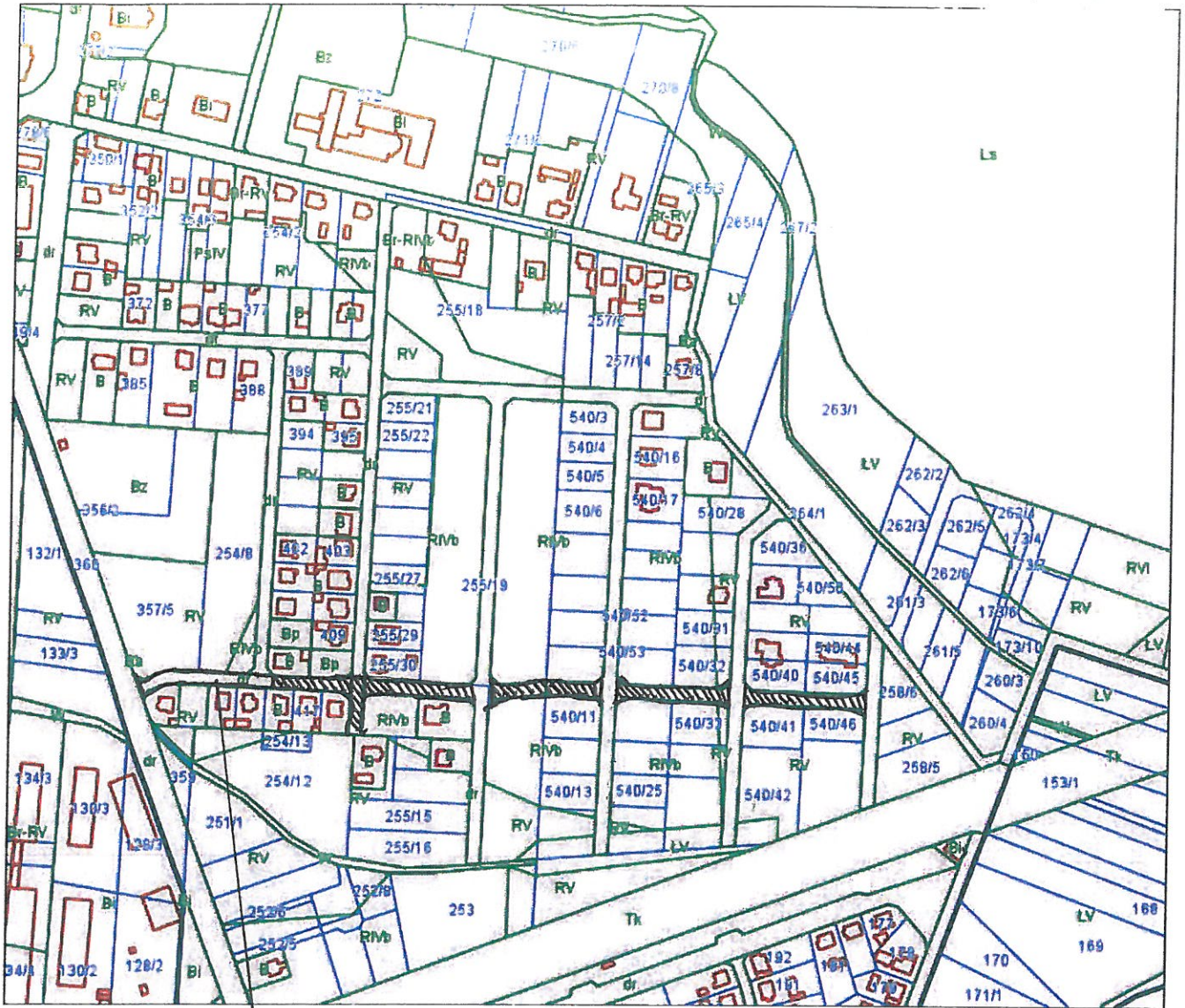
ul. Krzysztofa Komedy

ul. Henryka Warsa

ul. Wojciecha Kilara

PRZEWODNICZĄCY  
Rady Gminy

  
*Piotr Śniegowski*



ul. Fryderyka Szopena

PRZEWODNICZĄCY  
Rady Gminy

*Piotr Śniegowski*

## UZASADNIENIE

Wszystkie działki wymienione w uchwał tj.: 255/17, 255/19, 540/2 i 269 są własnością gminy Ostrów Wielkopolski i w ewidencji gruntów i budynków oznaczone są symbolem „dr”.

  
WOJT  
Piotr Kuroszczyk